

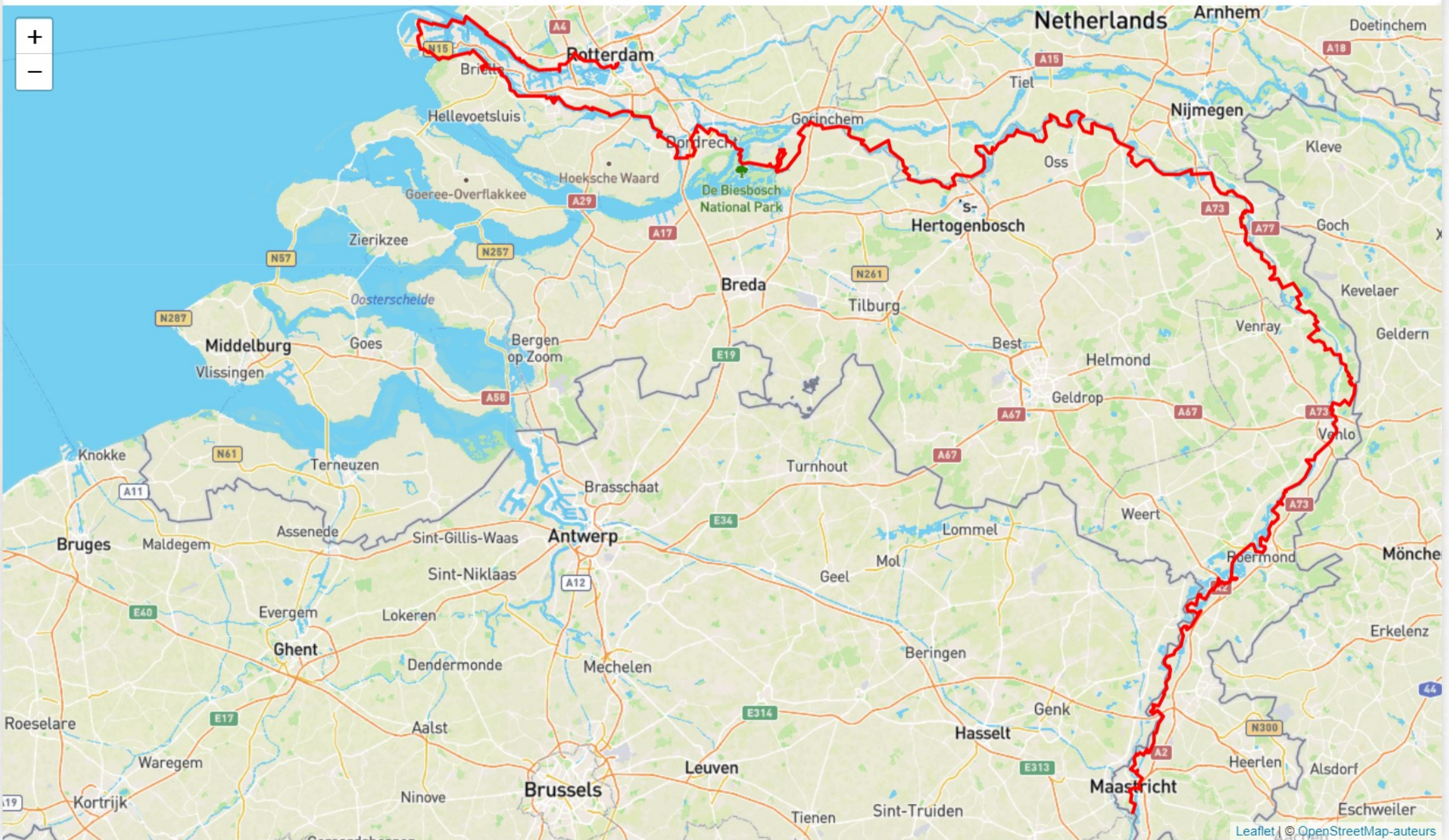


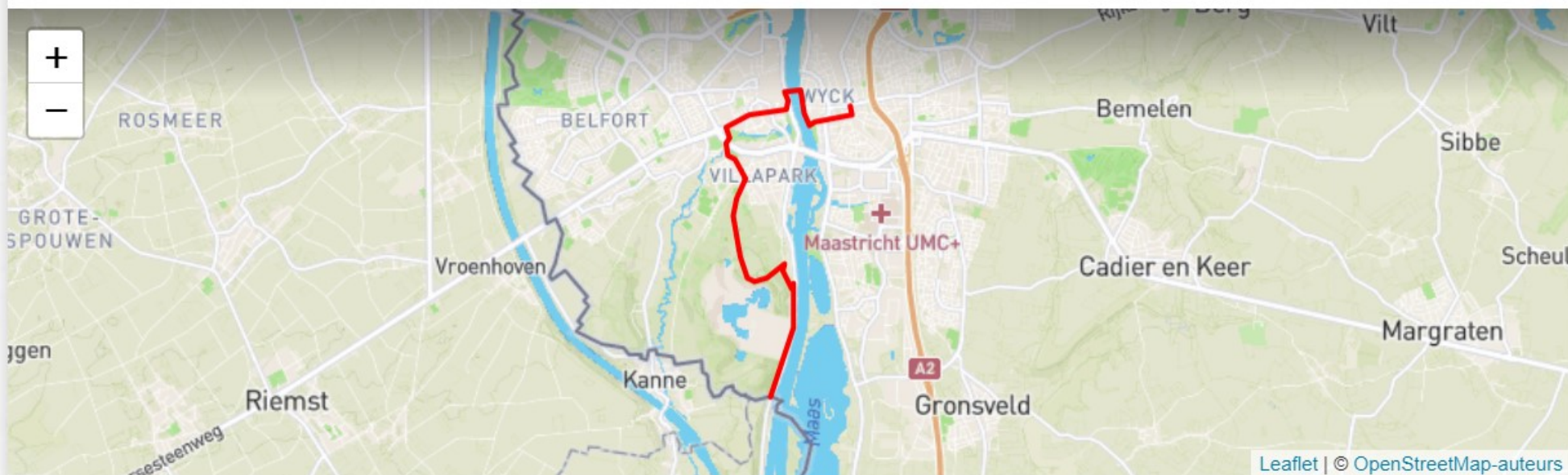
Zien & Beleven

 Horeca & Logies 

 Transport & Services 

Zoek plaats





Grens - Maastricht

Afstand: 7,5 kilometer



De Maas komt ten zuiden van Maastricht ons land binnen en is dan al een hele tijd onderweg. La Meuse, de Maas dus, ontspringt op het Plateau van Langres, in het oosten van Frankrijk, en legt 739 kilometer af voordat ze Nederland bereikt. Weer 196

...

[Lees verder >](#)


 [Download GPX Track >](#)

Snelle feitjes


-  De Maas heeft al 739 kilometer afgelegd
-  Je steekt slechts één keer de Maas over

Horeca & logies




 Logies

Hotel Pastis

 Maastricht




 Logies

Townhouse Designhotel Maastricht

 Maastricht


Bezienswaardigheden



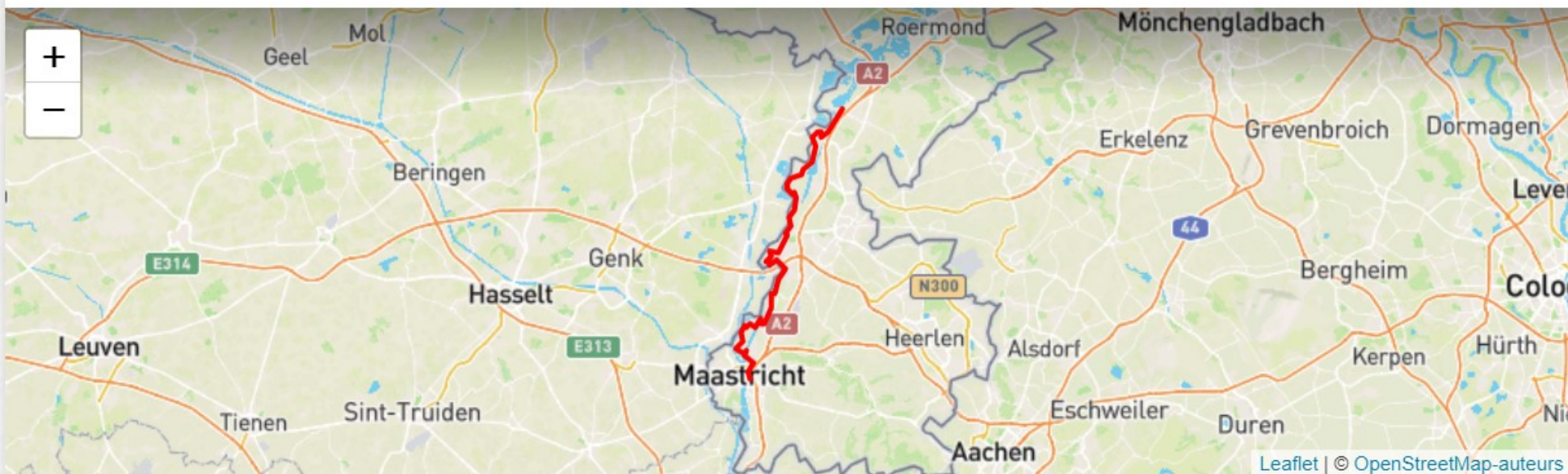
 Hoogtepunt

Maastricht



 Hoogtepunt

Recentoren Maastricht (Oorkonde)



Maastricht - Ohé en Laak

Afstand: 46,8 kilometer

Op dit stuk van de route werken mens en rivier innig samen aan een nieuw rivierlandschap. In dit Limburgse landschap is de Maas al eeuwenlang de architect. Het is de Maasvallei, waar stroomgeulen ontstaan doordat de rivier grind afzet en weer meeneemt. Je ...

[Lees verder >](#)

[Download GPX Track >](#)

Snelle feitjes

- ✓ NS station in de buurt van begin- en eindpunt
- ✓ Je fietst drie keer over het Julianakanaal
- ✓ Fotomoment: Recentoren Maastricht

Horeca & logies



 Daghoreca
Gasterie De Knip
 Wessem



 Daghoreca
't Sjpaorhutje
 Nieuwstadt

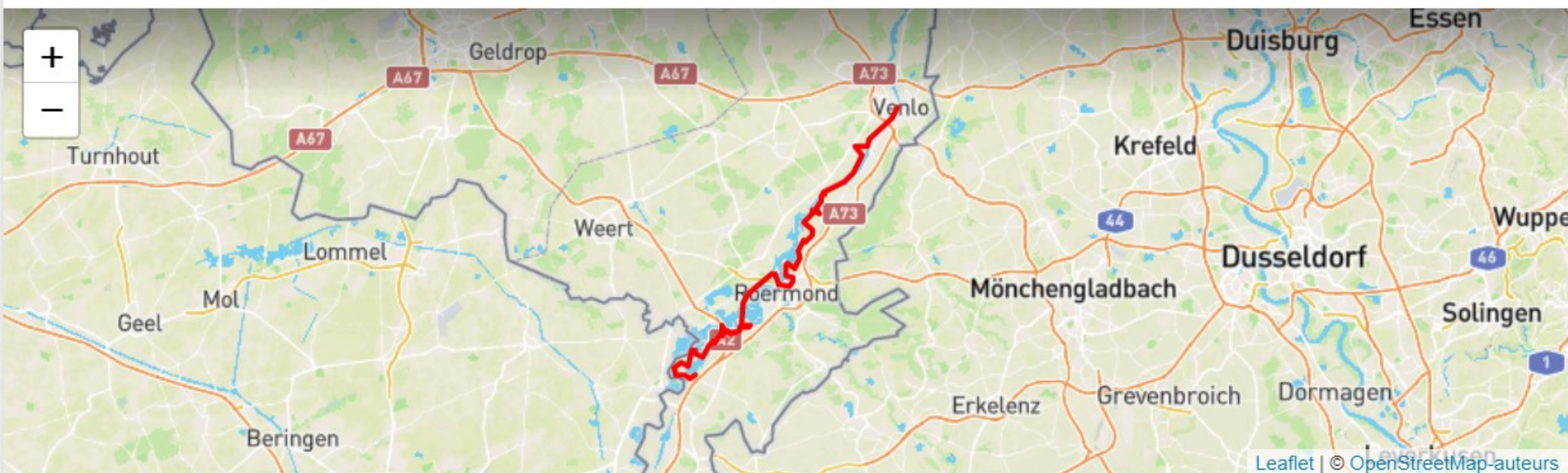
Bezienswaardigheden



 Hoogtepunt
Maastricht



 Hoogtepunt
Julianakanaal



Ohé en Laak - Venlo




Afstand: 62 kilometer

Na Ohé en Laak verandert het uitzicht. Je komt nu in het grootste aaneengesloten watersportgebied van Nederland: de Maasplassen. Op zomerse dagen heerst hier een uitgelaten, levendige sfeer in de jachthavens en op de strandjes. De Maasplassen beslaan een gebied van zo'n ...

[Lees verder >](#)

 [Download GPX Track >](#)

Snelle feitjes

-  2 pontjes
-  Vele georganiseerde rondvaarten op de route
-  Fotolocatie: Waterkrachtcentrale Linne

Horeca & logies




 Daghoreca


Grandcafé Bie de Tied

 KELPEN-OLER




 Logies

Hotel-Restaurant de Roosterhoeve

 Roosteren


Bezienswaardigheden



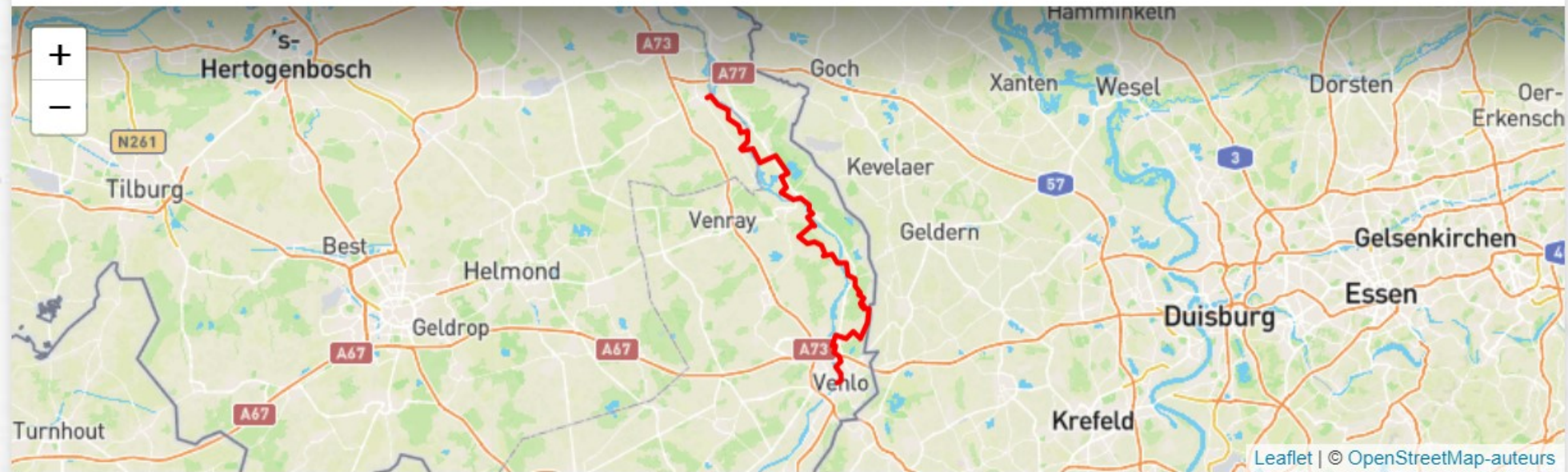
 Hoogtepunt

Maasplassen



 Hoogtepunt

Rivierpark Maasvallei



Venlo - Boxmeer




Afstand: 58 kilometer

Het laatste stuk Limburg wacht je op. En het is niet het minste deel. Aan de oostkant van de Maas ligt het grootste rivierduinengebied van Nederland, beheerd onder de naam Nationaal Park Maasduinen. Aan de westkant fiets je door het enige Nederlandse UNESCO ...

[Lees verder >](#)

 [Download GPX Track >](#)

Snelle feitjes


-  3 pontjes
-  Laatste stukje Limburg
-  Fotomoment: Sluis NP De Maasduinen
-  UNESCO Maasheggen

Horeca & logies




 Campings

Fietsers & Campercamping Heiderust

 Baarlo




 Logies

bed & breakfast Langs de Maas

 Boxmeer


Bezienswaardigheden



 Hoogtepunt

Kasteeltuinen Arcen



 Hoogtepunt

Maasheggen



Boxmeer - Maasbommel

Afstand: 60,6 kilometer



In Noord-Brabant fiets je noordwestwaarts door een andere Landschappelijke bijzonderheid: het oudste cultuurlandschap Van Nederland. In het Maasheggengebied, zoals het heet, fiets je door een mozaïek van kleine weilandjes in de uiterwaarden, omzoomd met gevlochten omheiningen van voornamelijk meidoornstruik.

De ...

[Lees verder >](#)


 [Download GPX Track >](#)

Snelle feitjes


-  2 pontjes
-  Fietsen door de Rijndelta
-  Fotolocatie: Museum Ceucleum

Horeca & logies




 Logies


Taurus Cuijk

 Cuijk




 Logies

bed & breakfast Langs de Maas

 Boxmeer


Bezienswaardigheden



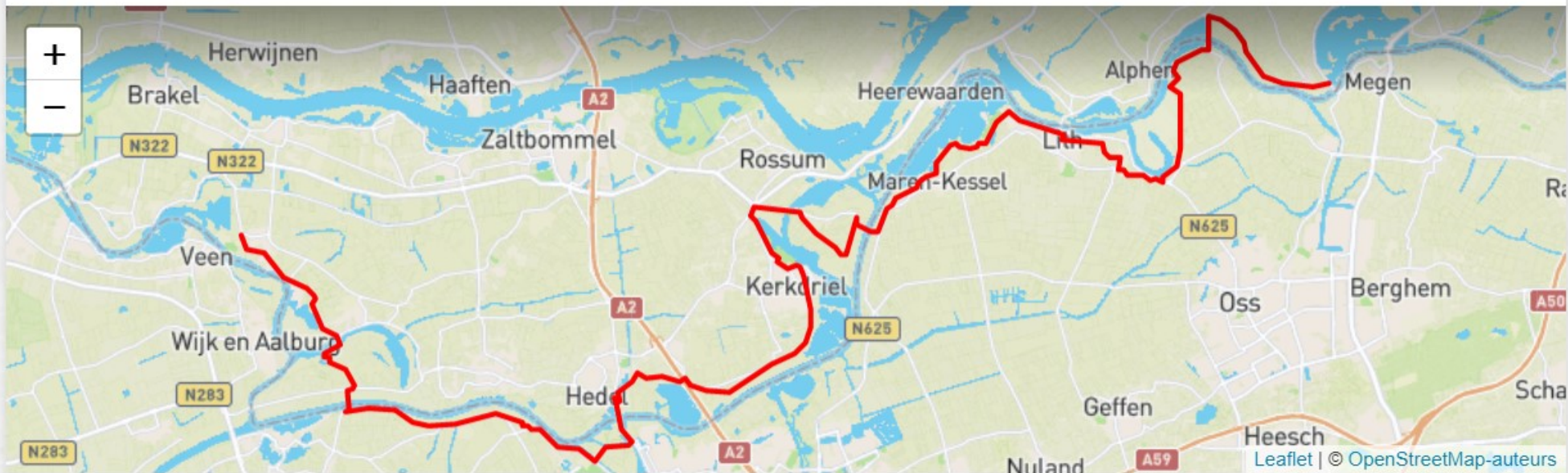
 Hoogtepunt

Maasheggen



 Hoogtepunt

Grave



Maasbommel - Aalst





Afstand: 53,2 kilometer

Bij Heusden neem je afscheid van de Maas: volgens Rijkswaterstaat eindigt de rivier hier. Je fietst een gebied in waar sinds de middeleeuwen flink aan de rivier is gewerkt. Ze is afgedamd, verlegd, nieuw gegraven zelfs. Het water vervolgt zijn weg naar de ...

[Lees verder >](#)

 [Download GPX Track >](#)

Snelle feitjes

-  4 pontjes
-  Vele dijkhuisjes
-  Je volgt de Afgedamde Maas
-  Fotolocatie: Lithoijense Dijk

Horeca & logies




 Natuurkampeerterein

**Natuurkampeerterein Kasteel
Nederhemert Zuid**

 Nederhemert-Zuid




 Logies

Golden Tulip Hotel Central

 's-Hertogenbosch

Bezienswaardigheden



 Hoogtepunt

's-Hertogenbosch



Aalst - Dordrecht


Afstand: 60 kilometer

Vanaf Woudrichem ga je echt de lage landen in. Je fietst onder NAP, oftewel: onder de zeespiegel. De nabijheid van de zee merk je goed als je Nationaal Park De Biesbosch in fietst. Dankzij een open verbinding met zee staat deze rivierdelta met ...

[Lees verder >](#)


 [Download GPX Track >](#)

Snelle feitjes

-  Slechts 1 pontje
-  Je fiets onder de zeespiegel
-  NP De Biesbosch
-  Fotolocatie: Slot Loevestein

Horeca & logies



 Logies


Logis de Brabantse Biesbosch

 werkendam




 Daghoreca

Ijsboerderij den boer

 Giessenburg


Bezienswaardigheden



 Hoogtepunt

Woudrichem



 Hoogtepunt

Biesbosch



🚲 Dordrecht - Oostvoorne

Afstand: 70 kilometer

Na Dordrecht voegen we ons bij de Oude Maas, waarlangs de Maas uitmondde in de zee vóór de mens in de middeleeuwen besloot haar in de Waal te laten uitmonden. Feitelijk fietsen we nu dus weer langs de oorspronkelijke Maas. En terug ...

[Lees verder >](#)

[📍 Download GPX Track >](#)

Snelle feitjes

- ✓ Slechts 1 pontje
- ✓ Je fietst weer langs de oorspronkelijke Maas
- ✓ Je ontmoet bijzondere trek- en watervogels
- ✓ Fotolocatie: Brielle

Horeca & logies



🛏 Logies

StudioPlus

📍 Dordrecht



🛏 Logies

Apollo Hotel Papendrecht

📍 Papendrecht

Bezienswaardigheden



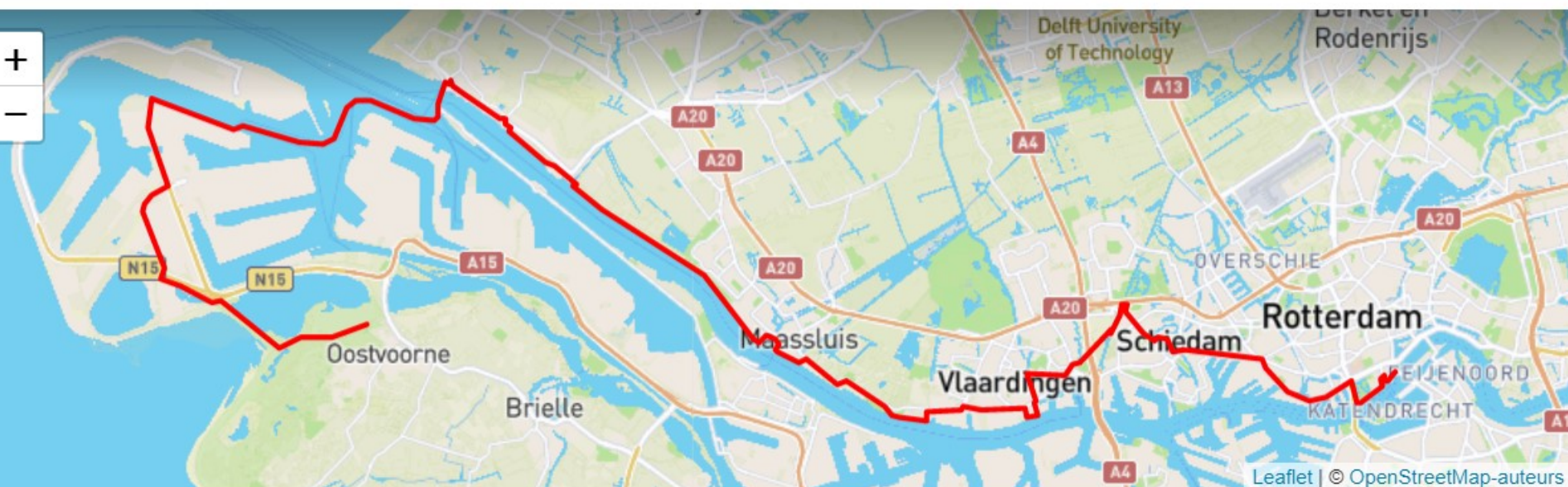
👁 Hoogtepunt

Dordrecht



👁 Hoogtepunt

Waterbus Dordrecht – Rotterdam



🔗 Oostvoorne - Rotterdam

Afstand: 70 kilometer

De route gaat nog een stukje door, want je bent nog niet helemaal klaar met de Maas. Tussen de zee en het Oostvoornse fiets je noordwaarts richting de Maasvlakte. Mooi is misschien niet het juiste woord, maar indrukwekkend is het zeker om door ...

[Lees verder >](#)

[📍 Download GPX Track >](#)

Snelle feitjes

- ✓ Laatste pontje
- ✓ Maeslantkering
- ✓ Nieuwe Waterweg
- ✓ Fotolocatie: Erasmusbrug

Horeca & logies



🏕️ Campings

Camping De Krabbeplaat

📍 Brielle



🏕️ Natuurkampeerterein

Natuurkampeerterein De Grutto

📍 Schipluiden

Bezienswaardigheden



👁️ Hoogtepunt

Westland



👁️ Hoogtepunt

Nieuwe Waterweg