

# BRABANTSE WALPAD ETAPPE 01

BERGEN OP ZOOM, MARKIEZENHOF - HALSTEREN

ROUTE 19 km



Markiezenstad, Kermisstad, Krabbengat, De Maagd, het zijn enkele van de bijnamen van Bergen op Zoom. Met zijn prachtige Grote Markt, is het moeilijk afscheid nemen van deze stad als je verder wandelt. Hiervoor in de plaats komt echter het uitgestrekte Markiezaatsmeer waar de lepelaar broedt.

# Brabantse Walpad etappe 01

Bergen op Zoom, Markiezenhof - Halsteren



# Brabantse Walpad etappe 01

Hoe kom ik bij het startpunt?

Met auto of openbaar vervoer



*Einde van de route*

# Brabantse Walpad etappe 01

19 km



## Fletcher Hotel-Restaurant Stadspark



### Fletcher Hotel-Restaurant Stadspark

Maak nu voordelig kennis met onze WANDELNET ARRANGEMENTEN Maak nu voordelig kennis met één van onze schitterende wandelhotels gelegen in een natuurrijke omgeving. In samenwerking met Wandelnet hebben wij speciaal voor u een 2-daags Wandelnet Arrangement samengesteld: •1 x overnachting •1 x uitgebreid ontbijtbuffet •1 x 3-gangen diner


op dag van aankomst •Informatiepakket van de omgeving inclusief wandel- en fietsroutes




## Peterssluis

### Peterssluis

De sluis en de nieuwe Theodorus haven zijn in de jaren 1960 aangelegd in de Theodoruspolder en het voormalige slikkengebied van de Schelde. Daarna kon de oude havenmond worden afgedamd. Naast de haven ontwikkelde zich een nieuw industriegebied. Het grootste bedrijf is Sabic, waar hoogwaardige plastics worden gemaakt.



## Halsteren



### Halsteren

In 1994 werd de gemeente Halsteren bij Bergen op Zoom gevoegd, ondanks heftige protesten van de 'Spinolen'. Op het Burg. Mastboomplein staat het carnavalsbeeld van de Spinool, maar ook een beeld dat refereert aan de eeuwenoude animositeit tussen beide plaatsen. Blikvangers in de Dorpsstraat van Halsteren zijn de enorme St. Quirinuskerk (RK, 1913, J. Cuypers) en

aan de rand van de Brabantse Wal het oude Raadhuis (1633) en de St. Martinuskerk (NH, 1457).



# Brabantse Walpad etappe 01 (0.0 km tot 3.0 km)



# Brabantse Walpad etappe 01 (3.0 km tot 6.0 km)

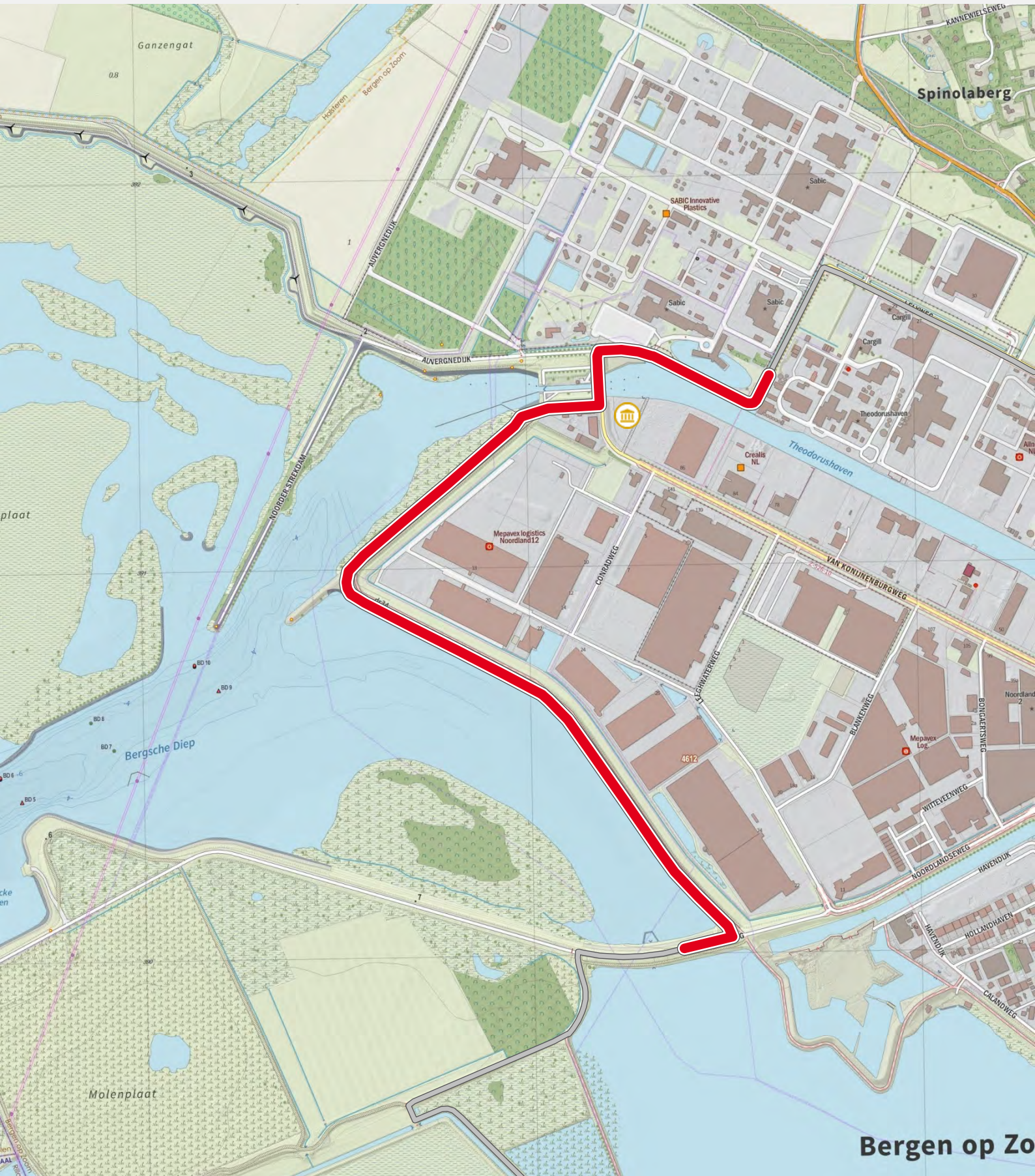


# Brabantse Walpad etappe 01 (6.0 km tot 9.0 km)





# Brabantse Walpad etappe 01 (9.0 km tot 12.0 km)



# Brabantse Walpad etappe 01 (12.0 km tot 15.0 km)



# Brabantse Walpad etappe 01 (15.0 km tot 18.7 km)



# BRABANTSE WALPAD ETAPPE 02

HALSTEREN - MOERSTRATEN  
ROUTE 21 km

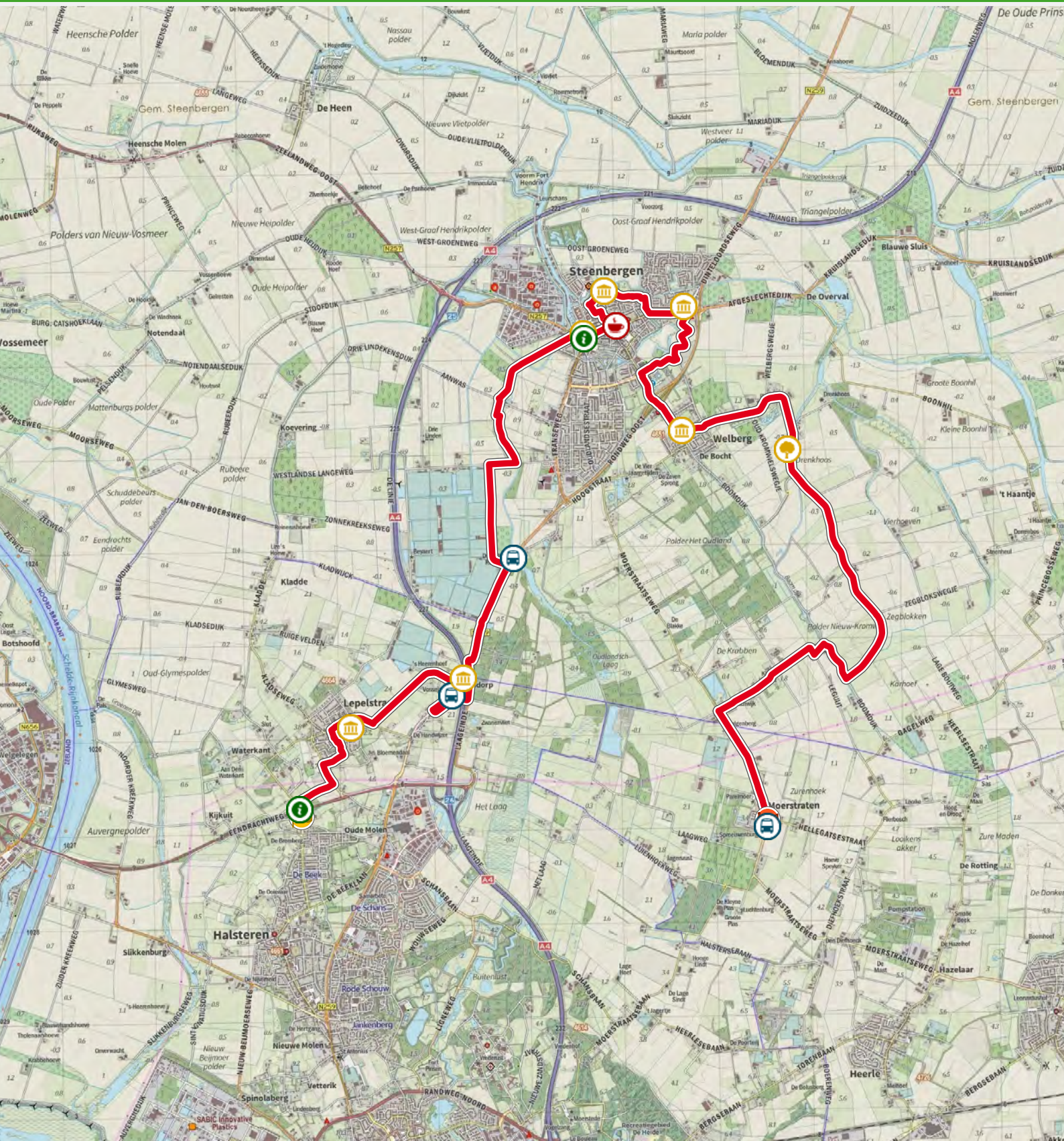


Langs het vergraven riviertje de Ligne, onderdeel van de voormalige Waterlinie, wandel je over een prachtig bebost slingerpad. Het ligt er rustig en verlaten maar ook bekoorlijk bij en eindigt in Steenberg. Vanuit dit voormalig machtscentrum werd het woeste land in de omgeving ontgonnen.

20  
21

# Brabantse Walpad etappe 02

Halsteren - Moerstraten



# Brabantse Walpad etappe 02

Hoe kom ik bij het startpunt?

Met auto of openbaar vervoer




# Brabantse Walpad etappe 02

21 km



## Lepelstraat



### Lepelstraat


De naam komt vermoedelijk van het lepelvormige tracé van de straat waaraan een agrarische nederzetting ontstond. Kerk en toren zijn in 1944 door de Duitsers opgeblazen. Na de oorlog werd een nieuwe kerk in basilicastijl gebouwd, zonder toren.




## Klutsdorp

### Klutsdorp

Buurtschap aan de Steenbergseweg met onder andere een aantal 'baancafés', zoals De Handwijzer (inmiddels gesloten) en De Vossenjacht. Bij Klutsdorp zal de nieuwe A4 'de baan' gaan kruisen en veel verkeer van de Steenbergseweg gaan afkomen.



## Noordelijke vestingwerken



### Noordelijke vestingwerken

Het pad volgt de voormalige vestinggracht en rondt onder meer het oude Wijngaardenbolwerk, dat net als de meeste bolwerken van Steenberg is bebouwd met woningen. Aan de overzijde van de gracht zijn resten van de noordelijke aardwerken te zien.




## Watertoren

### Watertoren

De watertoren met dienstwoning is in 1950 gebouwd, nadat de Duitsers de oude watertoren in november 1944 hadden opgeblazen.



## Welberg



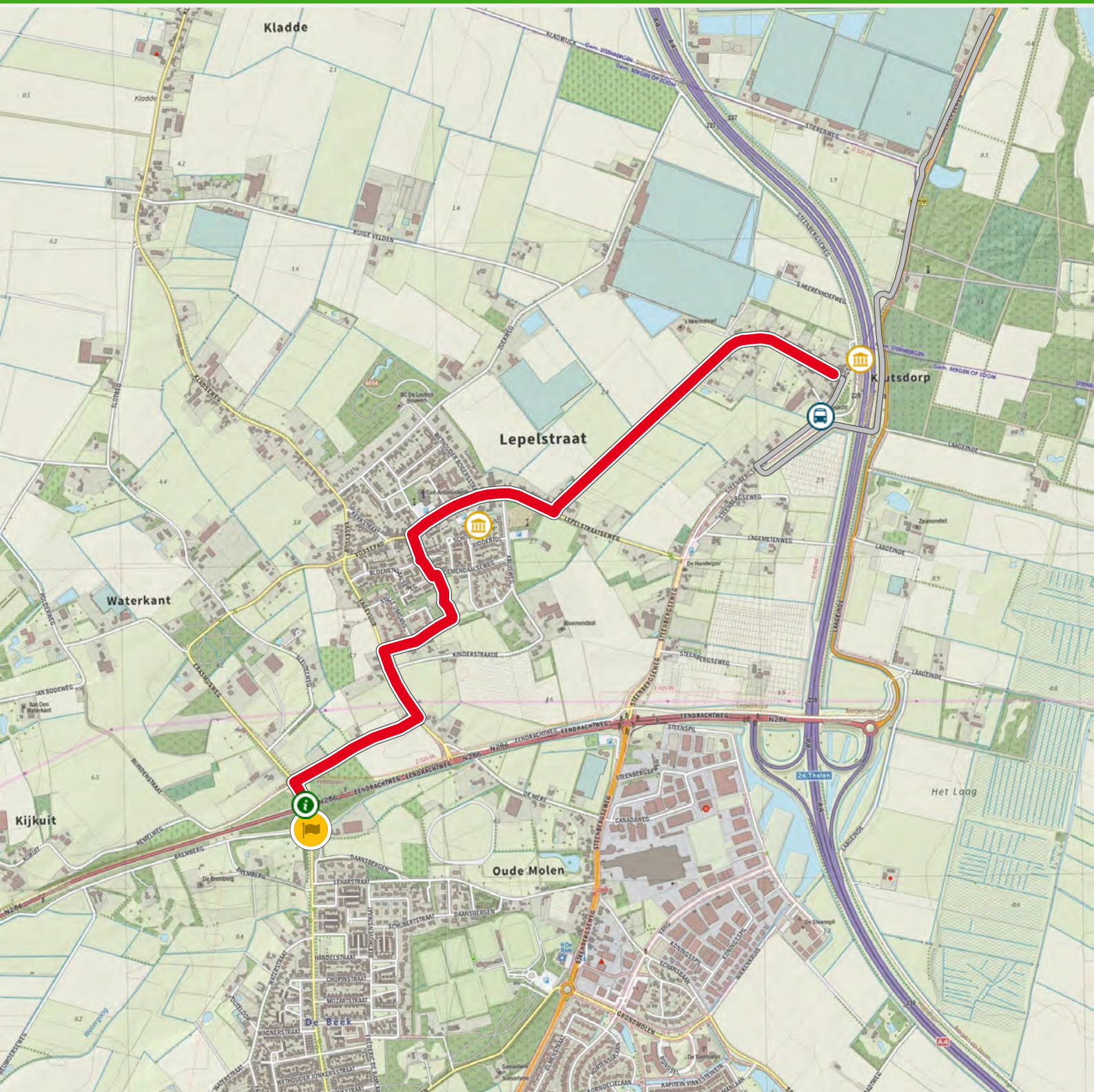
### Welberg

Als lintdorp ontstaan langs de Welbergsedijk. Waar deze op de Boomvaart uitkomt staat sinds 1928 de H. Corneliuskerk.

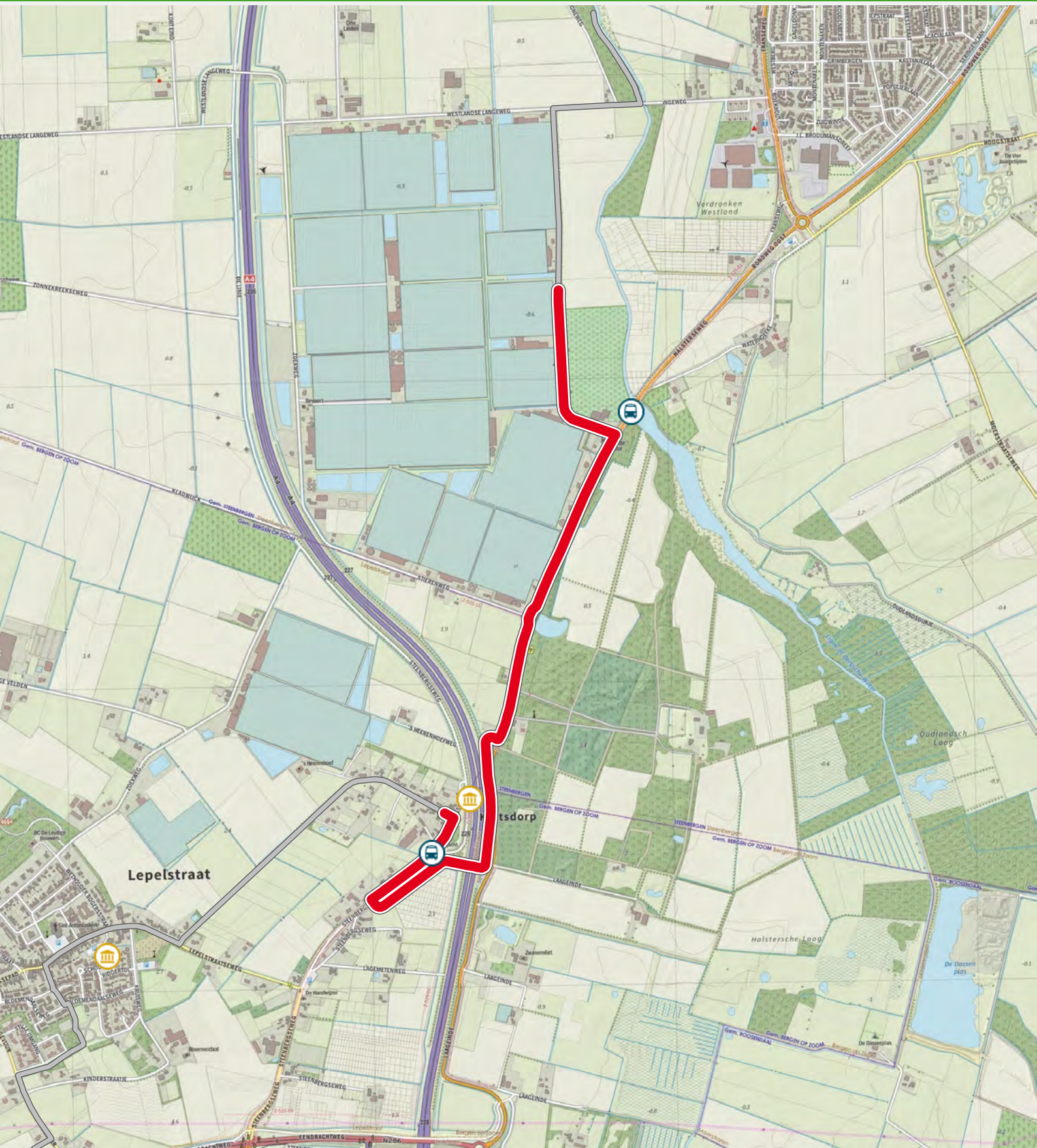




# Brabantse Walpad etappe 02 (0.0 km tot 3.0 km)

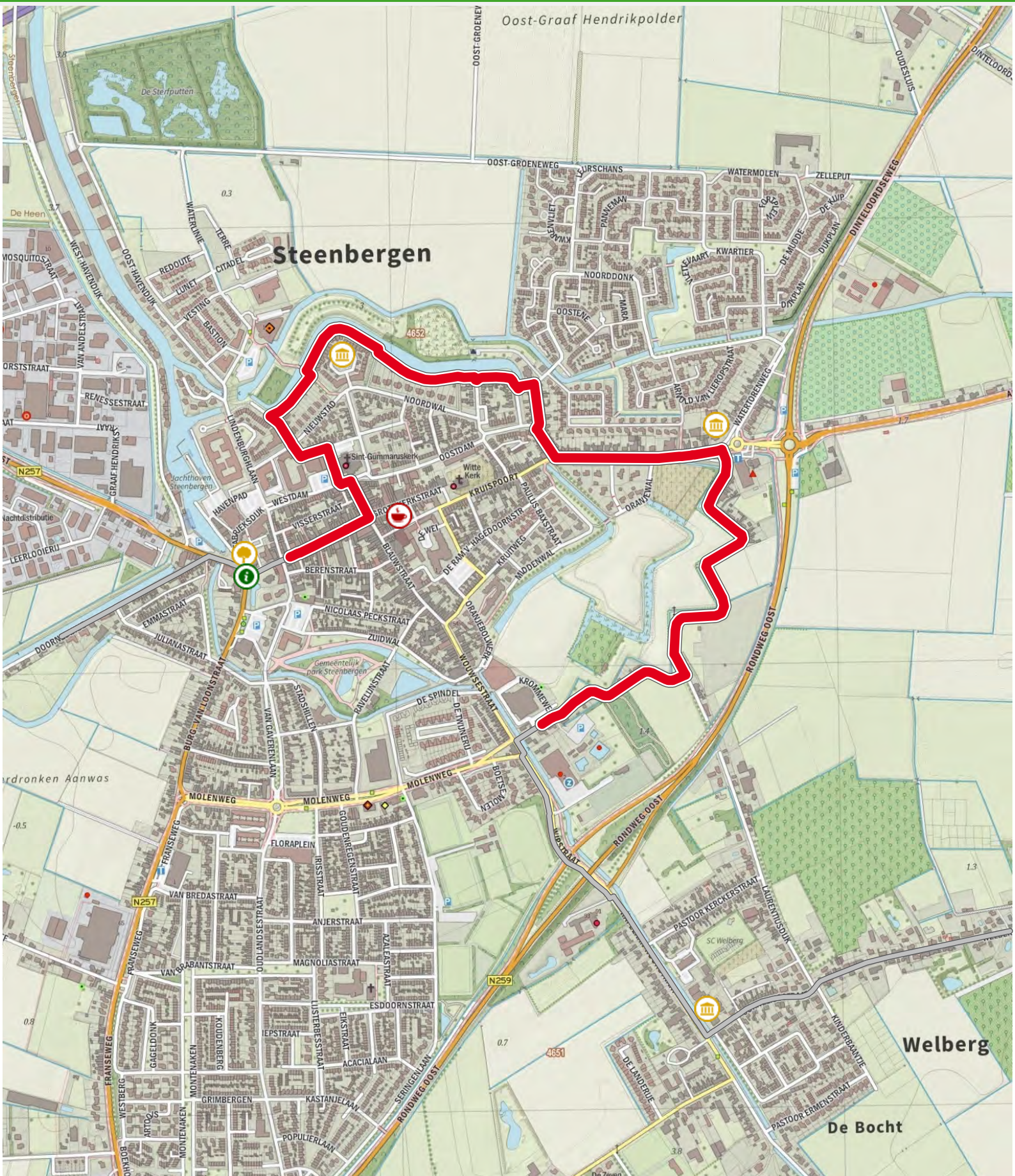


# Brabantse Walpad etappe 02 (3.0 km tot 6.0 km)





# Brabantse Walpad etappe 02 (9.0 km tot 12.0 km)



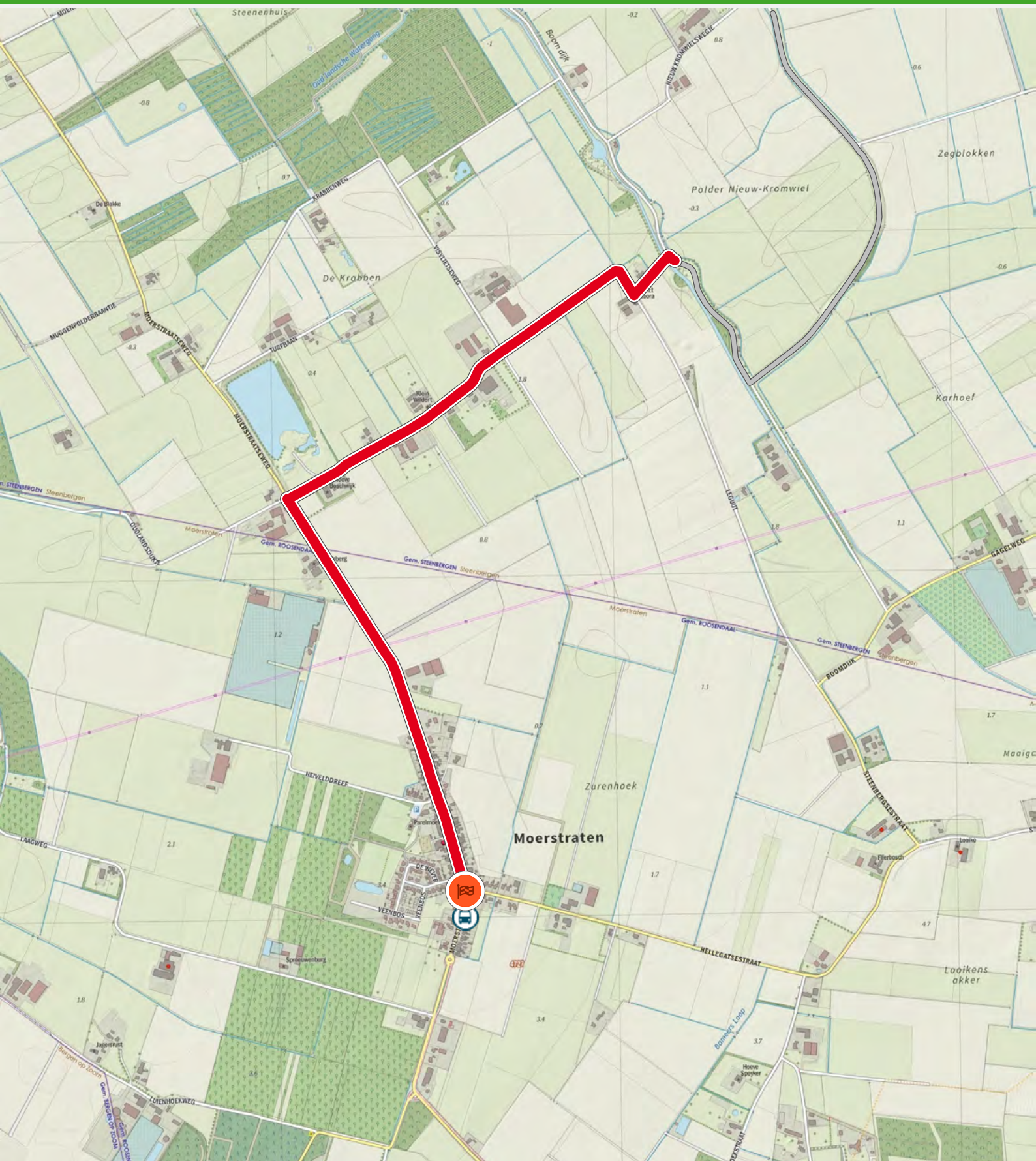
# Brabantse Walpad etappe 02 (12.0 km tot 15.0 km)



# Brabantse Walpad etappe 02 (15.0 km tot 18.0 km)



# Brabantse Walpad etappe 02 (18.0 km tot 20.7 km)



# BRABANTSE WALPAD ETAPPE 03

MOERSTRATEN - WOUWSE PLANTAGE

ROUTE 18 km

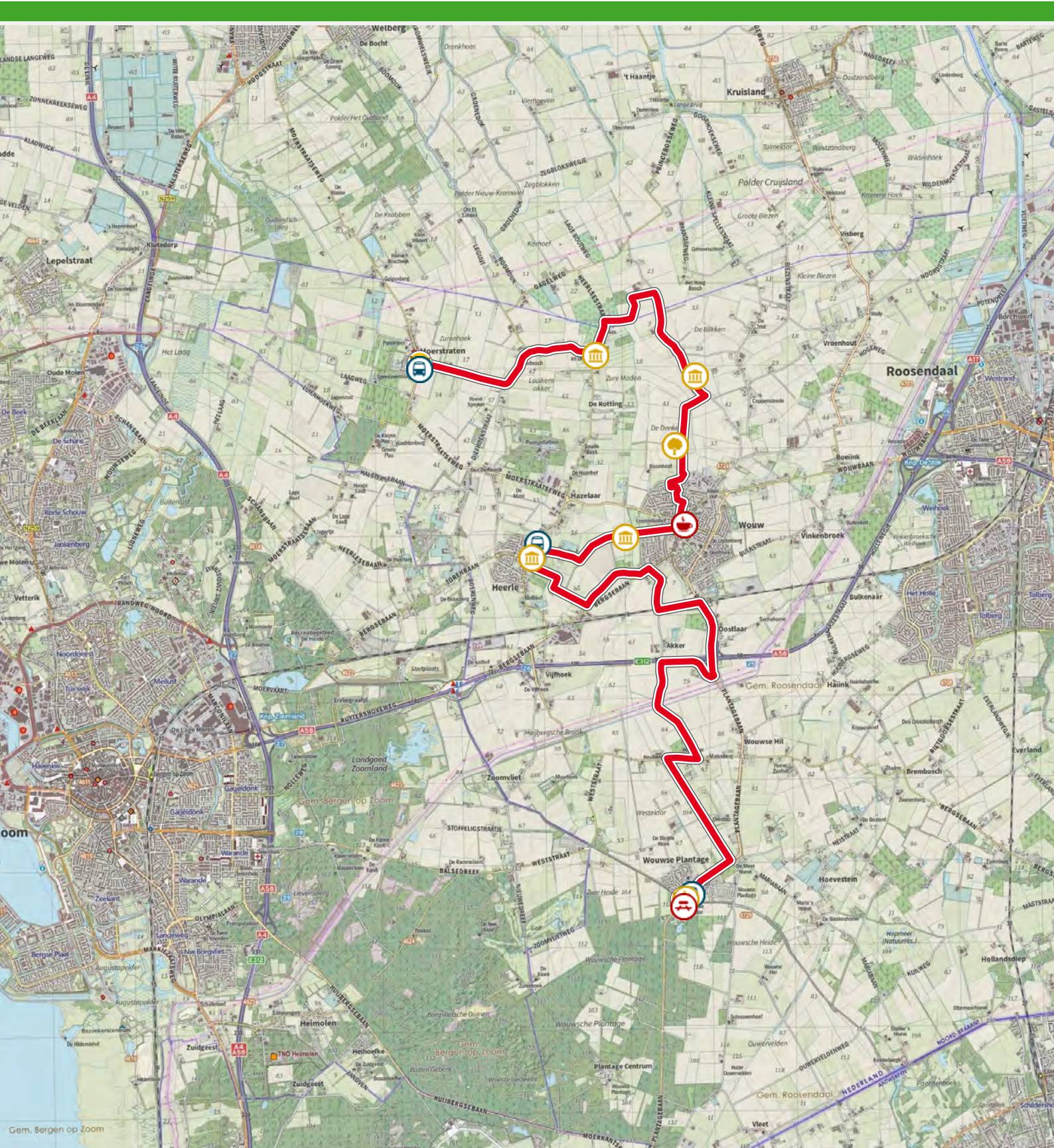


Het zicht op het dorp Wouw met molen de Arend en de Lambertuskerk is prachtig. Onderweg getuigt een oud kerkpad vanuit Heerle naar Wouw van de tijd dat de gelovigen van Heerle op Wouw waren aangewezen. Geniet in het groene geraniumdorp Wouwse Plantage van de hanggeraniums aan de rand van bos.



# Brabantse Walpad etappe 03












## Moerstraten - Wouwse Plantage



# Brabantse Walpad etappe 03

Hoe kom ik bij het startpunt?

Met auto of openbaar vervoer

-  moerstraatseweg (kerk)  
*Afstand tot volgende punt: 2,4 km*
-  Café de Maai  
*Afstand tot volgende punt: 2,4 km*
-  Rust-Hoeve Spellestraat  
*Afstand tot volgende punt: 1 km*
-  Donken en beekdal Het Loopje  
*Afstand tot volgende punt: 1,3 km*
-  Café - Restaurant  
*Afstand tot volgende punt: 700 m*
-  Veldkapel  
*Afstand tot volgende punt: 1,2 km*
-  torenbaan  
*Afstand tot volgende punt: 120 m*
-  Heerle  
*Afstand tot volgende punt: 8,6 km*
-  wouwse plantage  
*Afstand tot volgende punt: 90 m*
-  Moervaart en school  
*Afstand tot volgende punt: 30 m*
-  Zitbank  
*Afstand tot volgende punt: 90 m*


*Einde van de route*

## Brabantse Walpad etappe 03

18 km



### Café de Maai



#### Café de Maai


Dit typische plattelandscafé aan de Herelse Baan werd in 2008 gesloten, toen de 94-jarige eigenaresse er mee ophield. In het gebouw herkennen we de voor de streek typische langevelboerderij. Het café was ingericht in het woongedeelte.




### Rust-Hoeve Spellestraat

#### Rust-Hoeve Spellestraat

Terwijl het traditionele plattelandscafé verdwijnt, zien we nieuwe horeca verschijnen, zoals dit café-restaurant met 'wellness'faciliteiten. Een van de oudste boerderijen van de streek: een langevelboerderij met bakhuisje uit 1698. Het café is ingericht in het originele stalgedeelte.



### Veldkapel



#### Veldkapel

De Mariaverering is in Brabant nog springlevend, getuige deze Mariakapel, die in 1994 op particulier initiatief is opgetrokken op de plaats van een eerdere kapel.



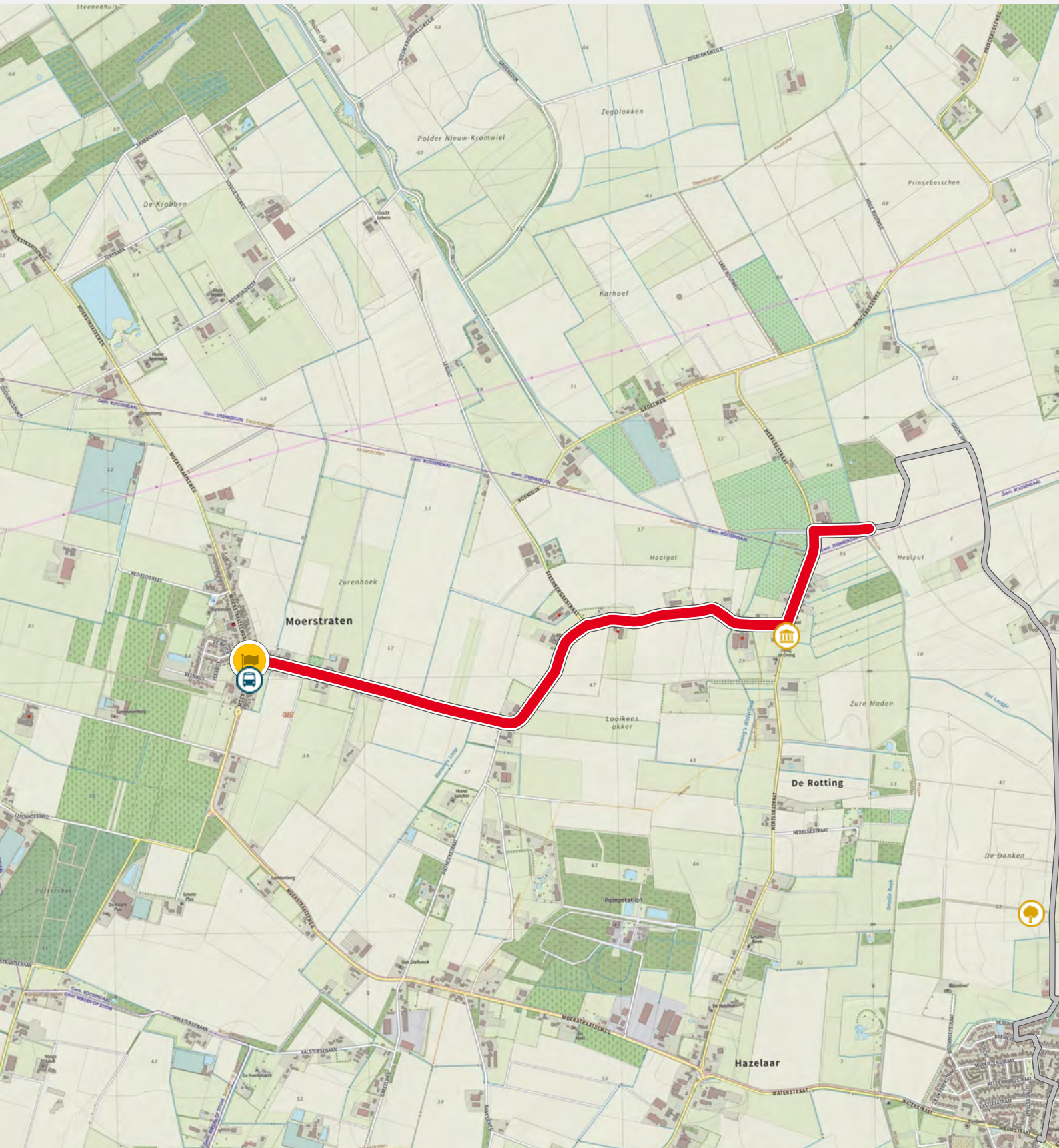
## Heerle

### Heerle

Streekdorp waarvan de gelovigen lange tijd op Wouw waren aangewezen. Het oude kerkpad naar Wouw maakt nu deel uit van onze (onverharde) route. In 1861 werd op de plaats van een voorganger de huidige St. Gertrudiskerk gebouwd.



# Brabantse Walpad etappe 03 (0.0 km tot 3.0 km)



# Brabantse Walpad etappe 03 (3.0 km tot 6.0 km)



# Brabantse Walpad etappe 03 (6.0 km tot 9.0 km)



# Brabantse Walpad etappe 03 (9.0 km tot 12.0 km)

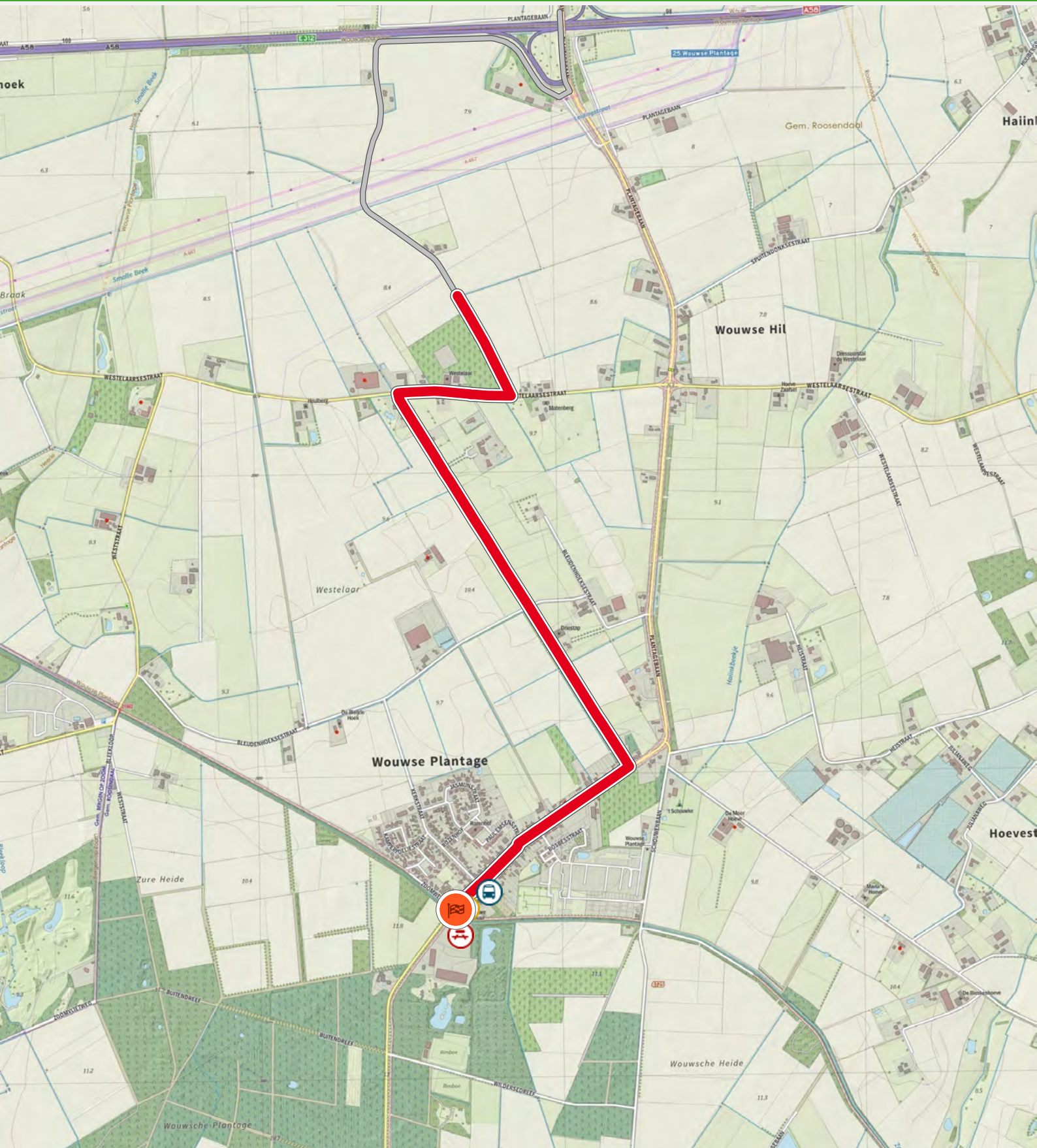




# Brabantse Walpad etappe 03 (12.0 km tot 15.0 km)



# Brabantse Walpad etappe 03 (15.0 km tot 18.0 km)



# BRABANTSE WALPAD ETAPPE 04

WOUWSE PLANTAGE - PUTTE  
ROUTE 23 km

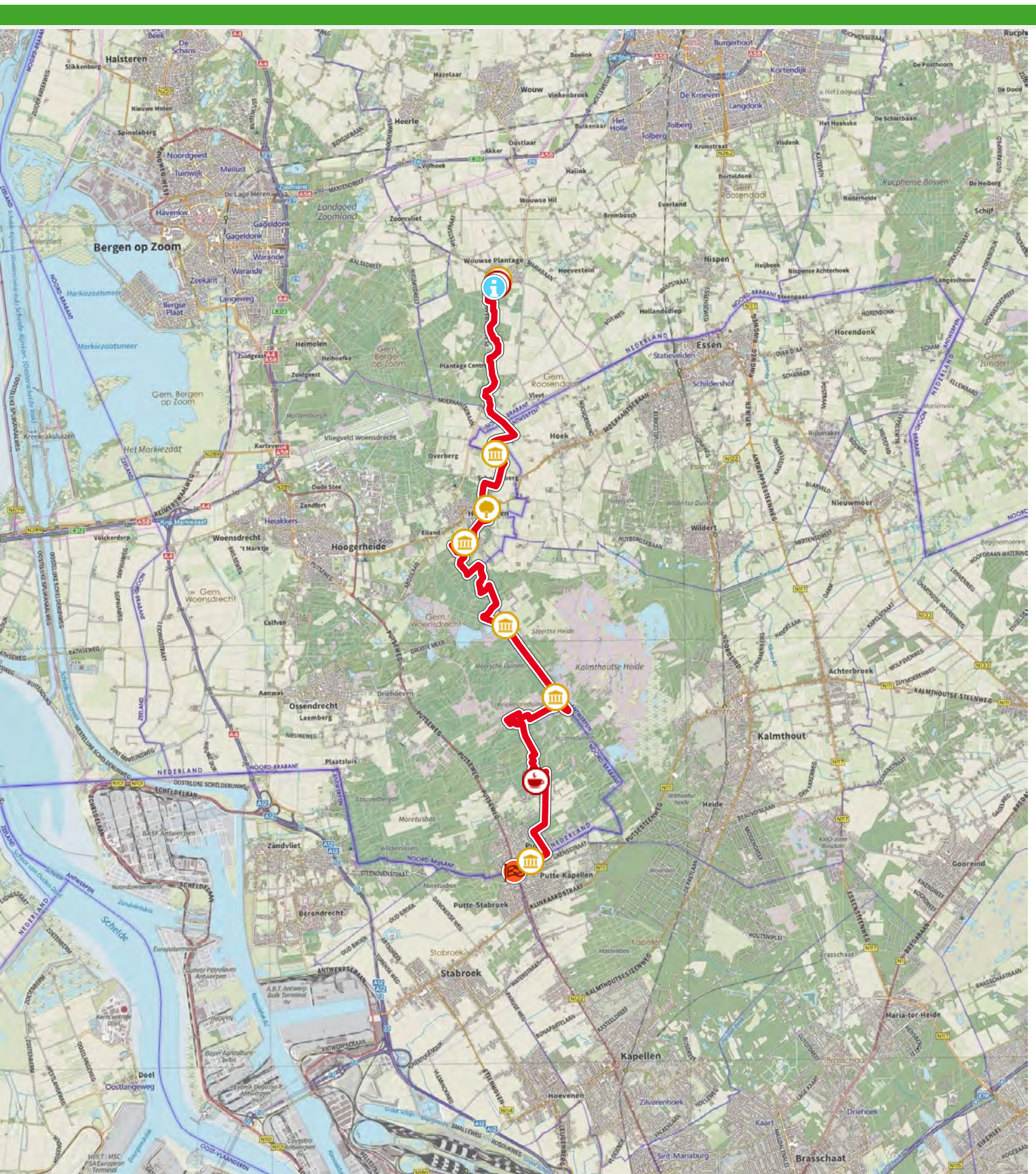


Na Wouwse Plantage gaat de route door een overgangsgebied met bos, afgewisseld door landbouwenclaves. De afwisseling van akkers, jonge en oude loofbomen en naaldbos zorgt voor een aantrekkelijke wandelomgeving in een oase van rust in één van de mooiste bosgebieden van Nederland.

20  
21

# Brabantse Walpad etappe 04

## Wouwse Plantage - Putte



# Brabantse Walpad etappe 04

Hoe kom ik bij het startpunt?

Met auto of openbaar vervoer

-  Moervaart en school  
*Afstand tot volgende punt: 60 m*
-  Zitbank  
*Afstand tot volgende punt: 110 m*
-  Steenfabriek Zoomvliet  
*Afstand tot volgende punt: 5,3 km*
-  Aardbeien  
*Afstand tot volgende punt: 2 km*
-  Pilberg  
*Afstand tot volgende punt: 1,2 km*
-  Teresiabeeld en kloosterbos  
*Afstand tot volgende punt: 4,3 km*
-  Grenspaal 251  
*Afstand tot volgende punt: 2,1 km*
-  Grenswal  
*Afstand tot volgende punt: 4,7 km*
-  Café - Restaurant  
*Afstand tot volgende punt: 3 km*
-  Grensstraat  
*Afstand tot volgende punt: 450 m*


*Einde van de route*

# Brabantse Walpad etappe 04

23 km



## Aardbeien



### Aardbeien


Rond Huijbergen zien we veel aardbeienteelt. Met Asperges en Ansjovis vormen de Aardbeien 'de drie A's': de kenmerkende streekproducten van de Brabantse Wal.




## Teresiabeeld en kloosterbos

### Teresiabeeld en kloosterbos

Het Teresiabeeld staat bij de ingang van het gelijknamige bos, dat deel uitmaakte van het Broedercomplex. Kenmerkend voor het kloosterbos zijn de wandelpaden met 'devotieplaatsen', waaronder een romantische boskapel.



## Grenspaal 251



### Grenspaal 251

Er is geen vaste tussenafstand voor de gietijzeren grenspalen. Waar de grens een lange rechte lijn vormt liggen ze vaak ver uiteen. Tussen de grenspalen zijn dan arduinen 'grensstenen' geplaatst. Op de heide tussen de grenspalen 251 en 252 staan er meerdere.




## Grenswal

### Grenswal

De grens wordt hier gevormd door een diepe gracht en een wal; het pad daarnaast was voor de grensbewaking. Tot in de jaren 1950 was smokkel een winstgevende business. Men kan zich hier goed voorstellen dat de grensbewaking in dit gebied moeilijk was.



## Grensstraat



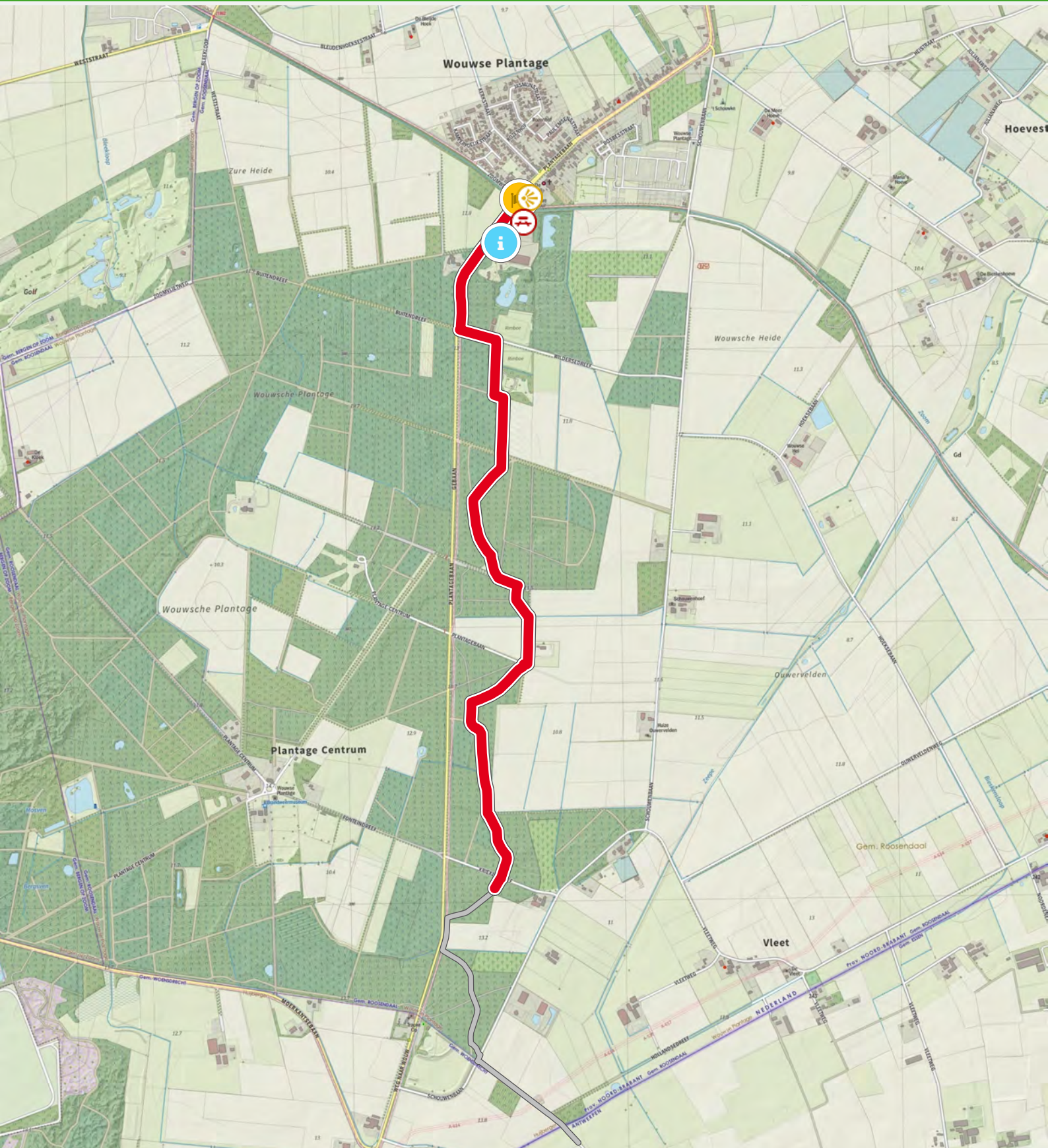
### Grensstraat

De huizen aan de noordzijde staan in Nederland (Woensdrechts Putte) en aan de zuidzijde in België (Putte Kapellen). De grens loopt precies over het midden van de straat. Op de noordwesthoek van het kruispunt met de Antwerpsestraat, pal naast het café-terras, staat grenspaal 257. Op oude prenten staat de paal ook op de noordoosthoek. In feite hoort de paal

midden op het kruispunt te staan, maar de huidige plek is praktischer.



# Brabantse Walpad etappe 04 (0.0 km tot 3.0 km)



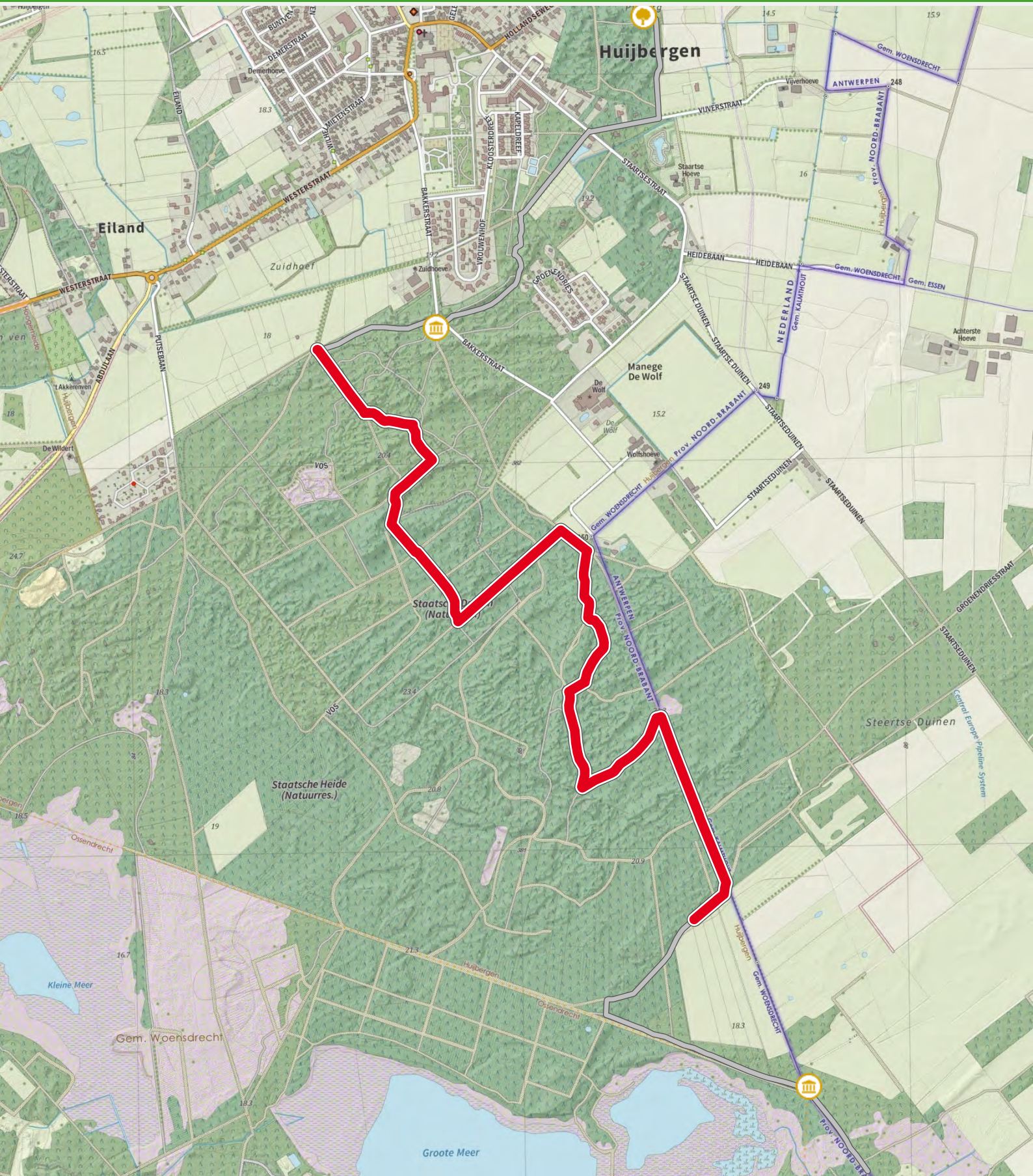




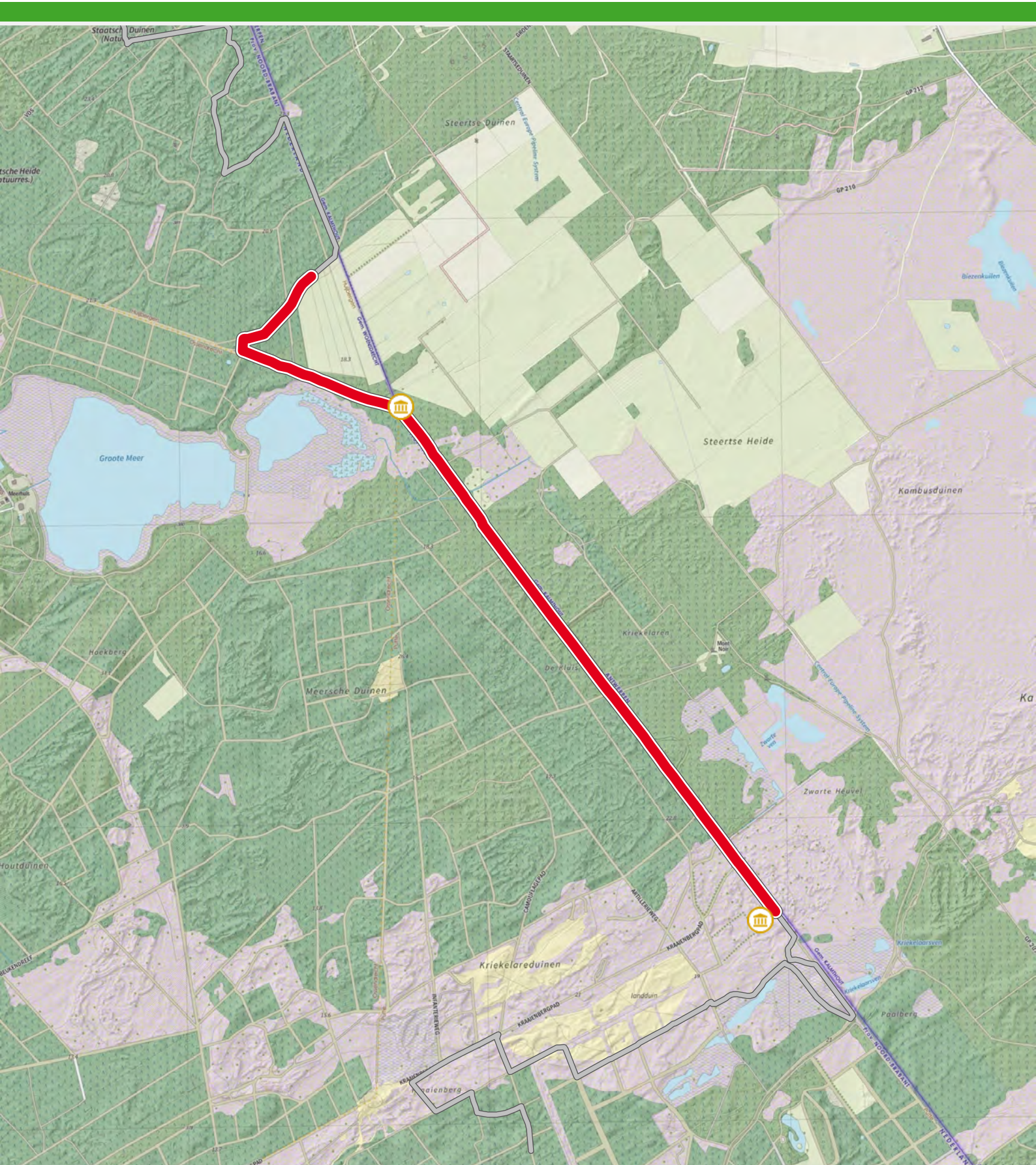
# Brabantse Walpad etappe 04 (6.0 km tot 9.0 km)



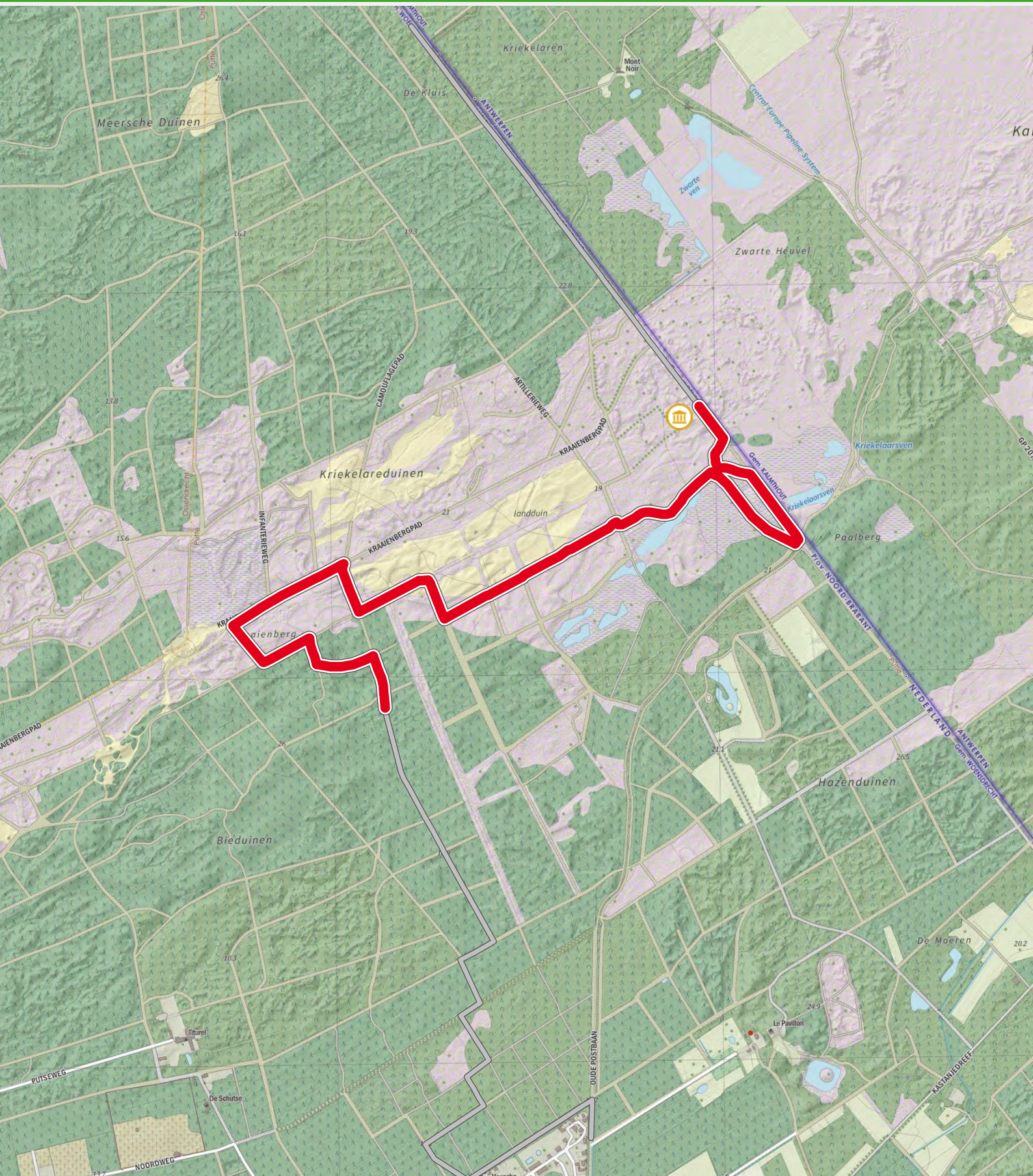
# Brabantse Walpad etappe 04 (9.0 km tot 12.0 km)



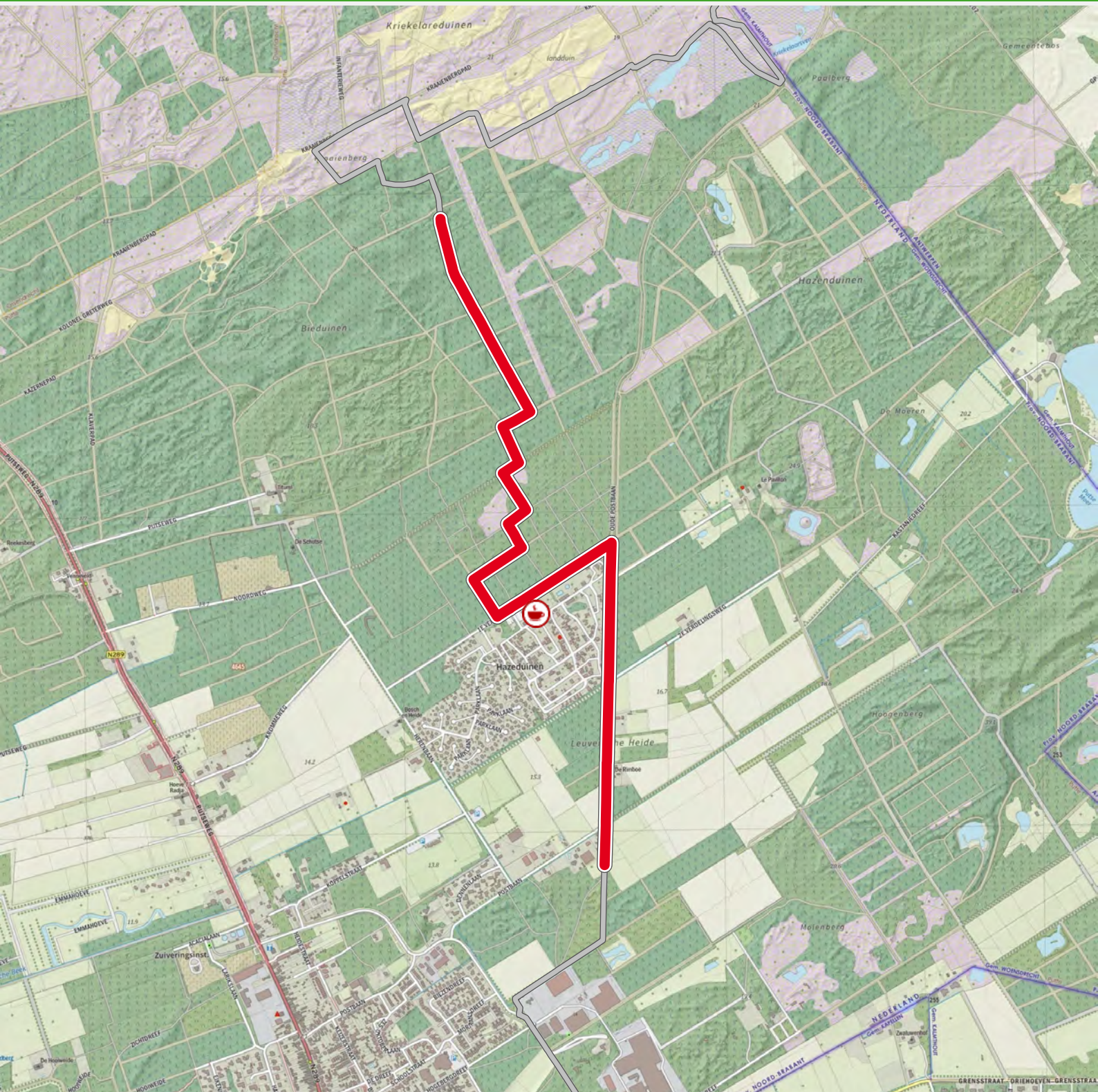
# Brabantse Walpad etappe 04 (12.0 km tot 15.0 km)



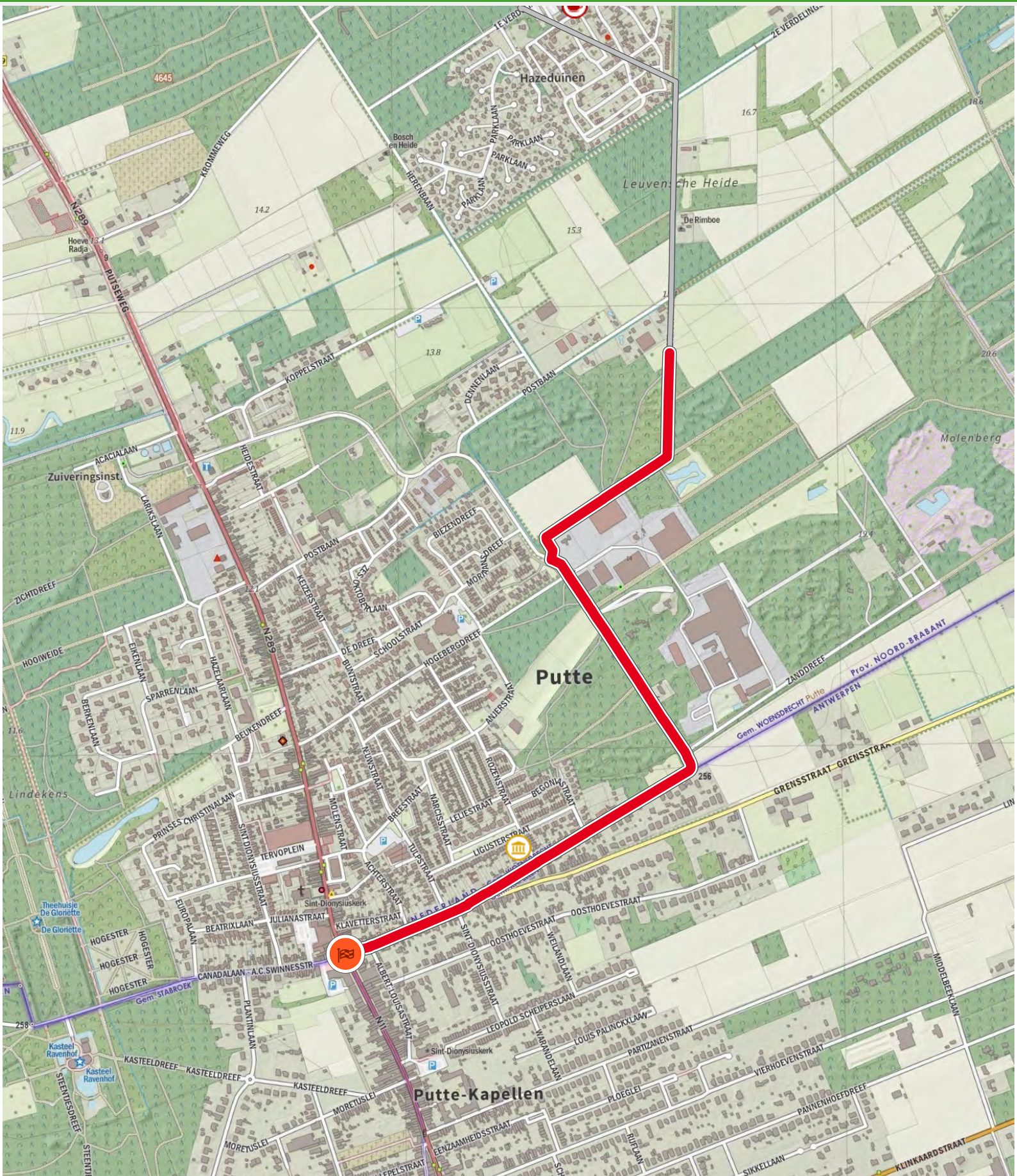
# Brabantse Walpad etappe 04 (15.0 km tot 18.0 km)



# Brabantse Walpad etappe 04 (18.0 km tot 21.0 km)



# Brabantse Walpad etappe 04 (21.0 km tot 23.1 km)



# BRABANTSE WALPAD ETAPPE 05

PUTTE - HOOGERHEIDE  
ROUTE 21 km



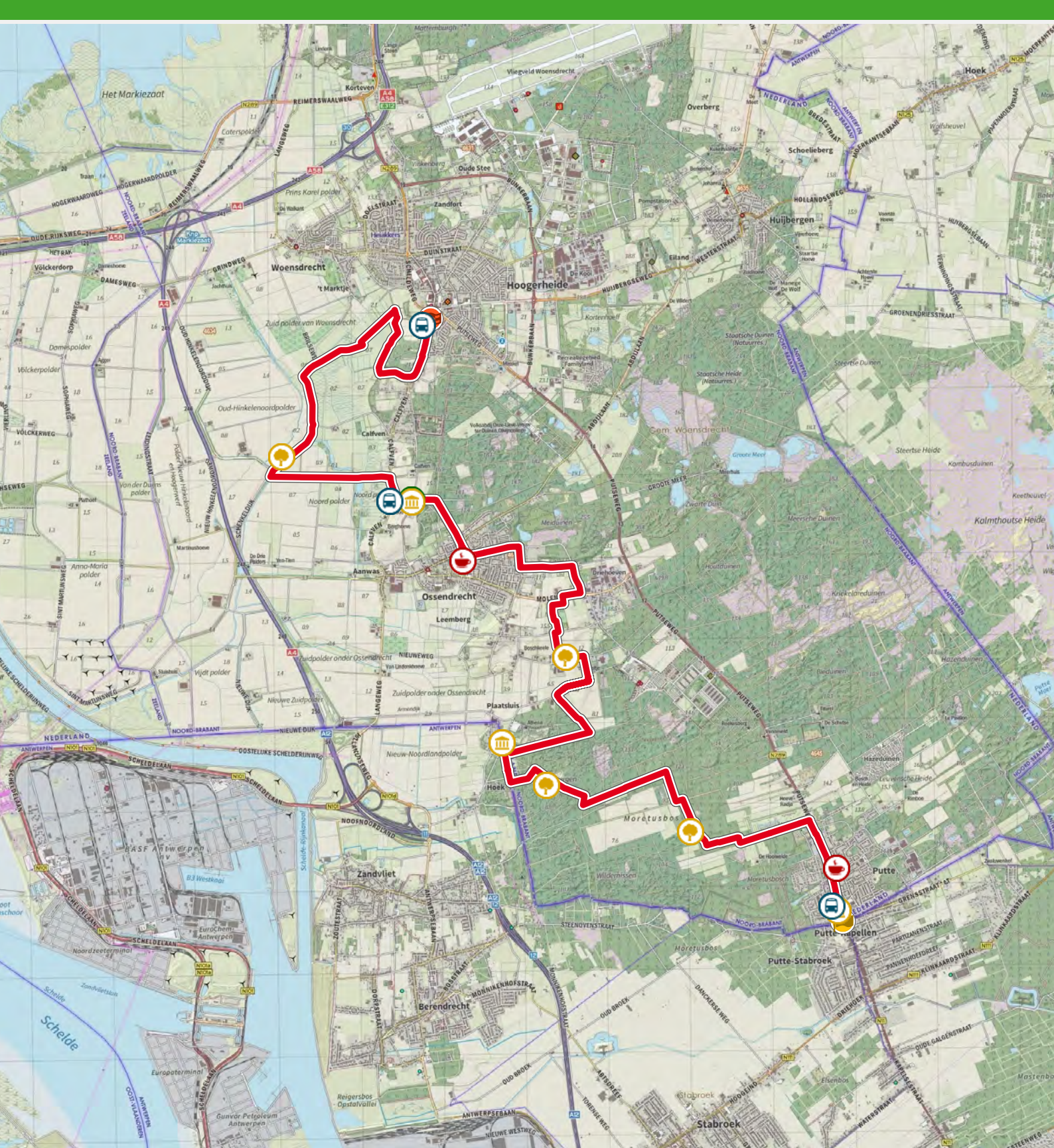
Putte is startpunt van de etappe met als bijzonderheid dat het in twee landen, Nederland en België, en in drie gemeenten ligt, Woensdrecht, Stabroek en Kapellen. Na Ossendrecht wandel je van +25 meter naar -8 meter NAP over de oude Zeedijk door de polders. Geniet hier van het prachtige uitzicht.

20  
21



# Brabantse Walpad etappe 05

Putte - Hoogerheide



# Brabantse Walpad etappe 05

Hoe kom ik bij het startpunt?  
Met auto of openbaar vervoer




# Brabantse Walpad etappe 05

21 km



## Putte, Dionysuskerk



### Putte, Dionysuskerk

De neogotische Dionysuskerk uit 1866 werd tijdens gevechten in 1940 zwaar beschadigd. De toren kon na de oorlog worden gered. In 1953 kwam de nieuwe kerk in neoromaanse basilicastijl gereed. Deze werd bewust los van de oude toren gebouwd. Tegenover de toren staat het monument ter herinnering aan de Vlaamse kunstschilder Jacob Jordaens. Deze werd in


1678 in Putte begraven, omdat hij als calvinist niet in Vlaanderen begraven kon worden. Een typisch 'grensgeval' dus. Het monument werd in 1878, 200 jaar na zijn sterfdag, geplaatst.




## Grenspaal 263

### Grenspaal 263

Gietijzeren grenspaal langs de oude Antwerpsebaan.



## Trambaan en Geuzenkei



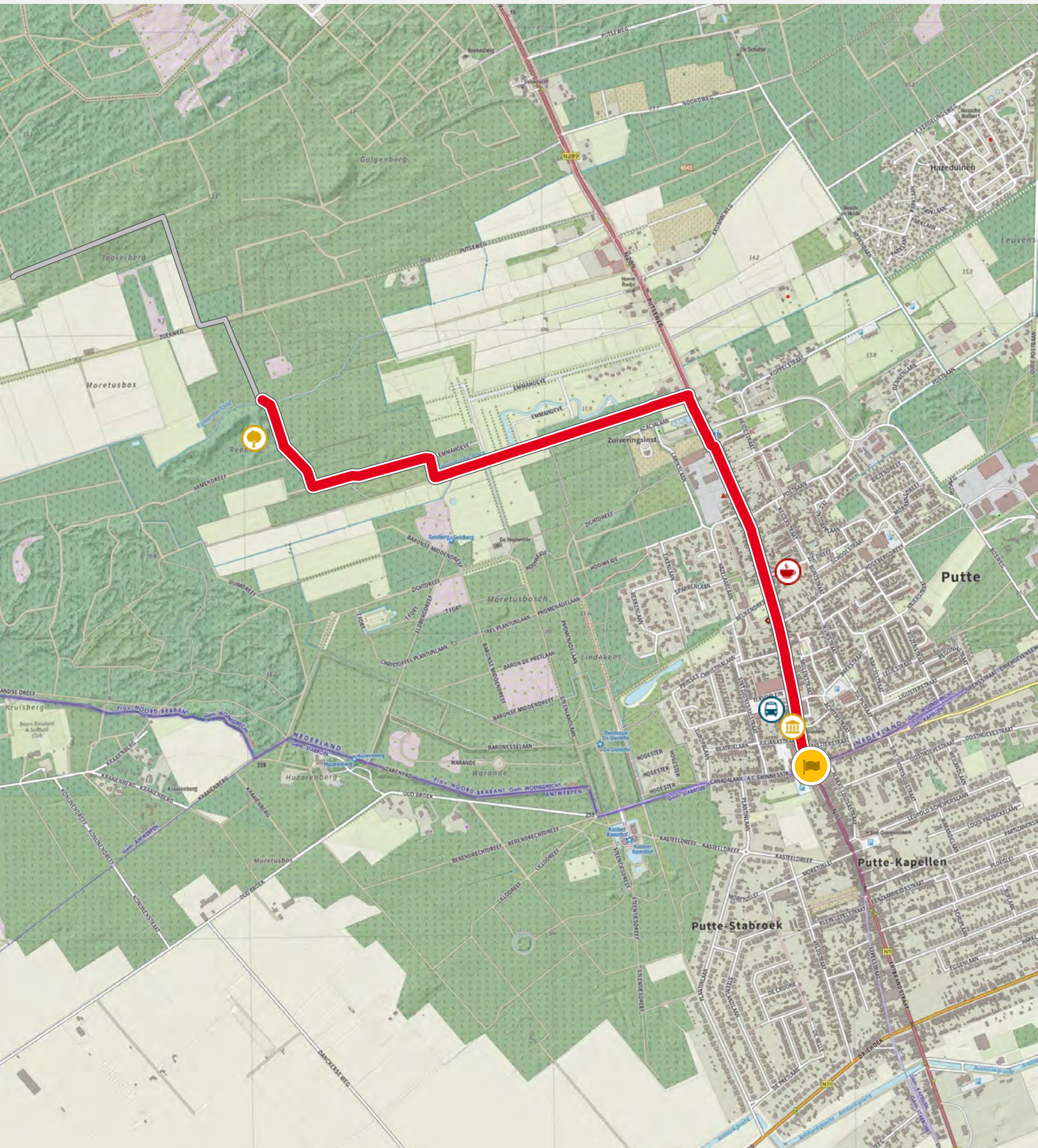
### Trambaan en Geuzenkei

Op de hoek van de Vierwindenlaan en de Trambaan ligt de Geuzenkei. Het is een oude grenssteen, die de zeggenschap over de gemene heide tussen Ossendrecht en Calfven markeerde. Mooi uitzicht over het westelijke poldergebied. De Trambaan nu een zandweg maakte tot 1934 deel uit van de tramverbinding Antwerpen Bergen op Zoom Tholen. De tram was vooral van

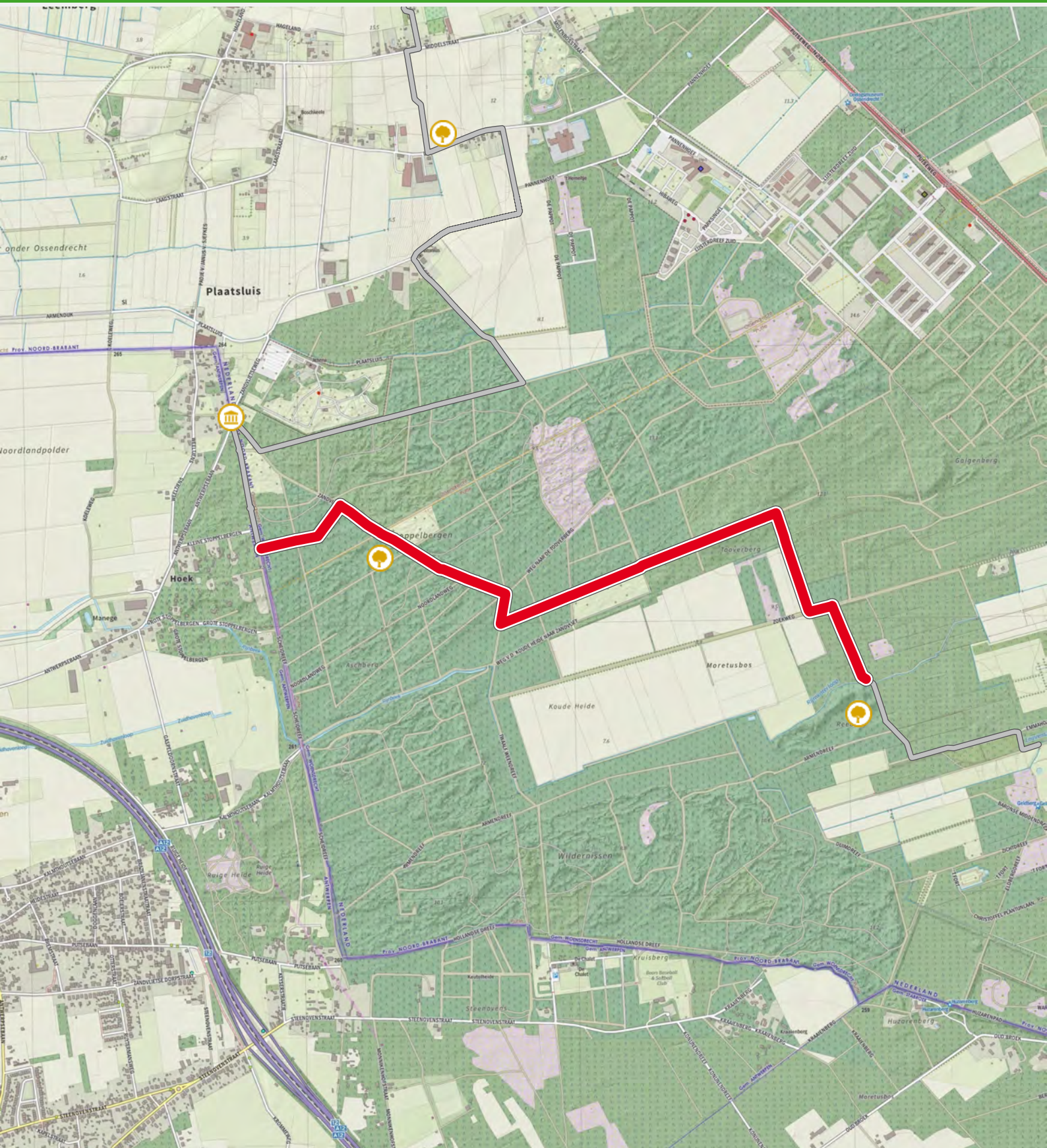


belang voor het suikerbietenvervoer.

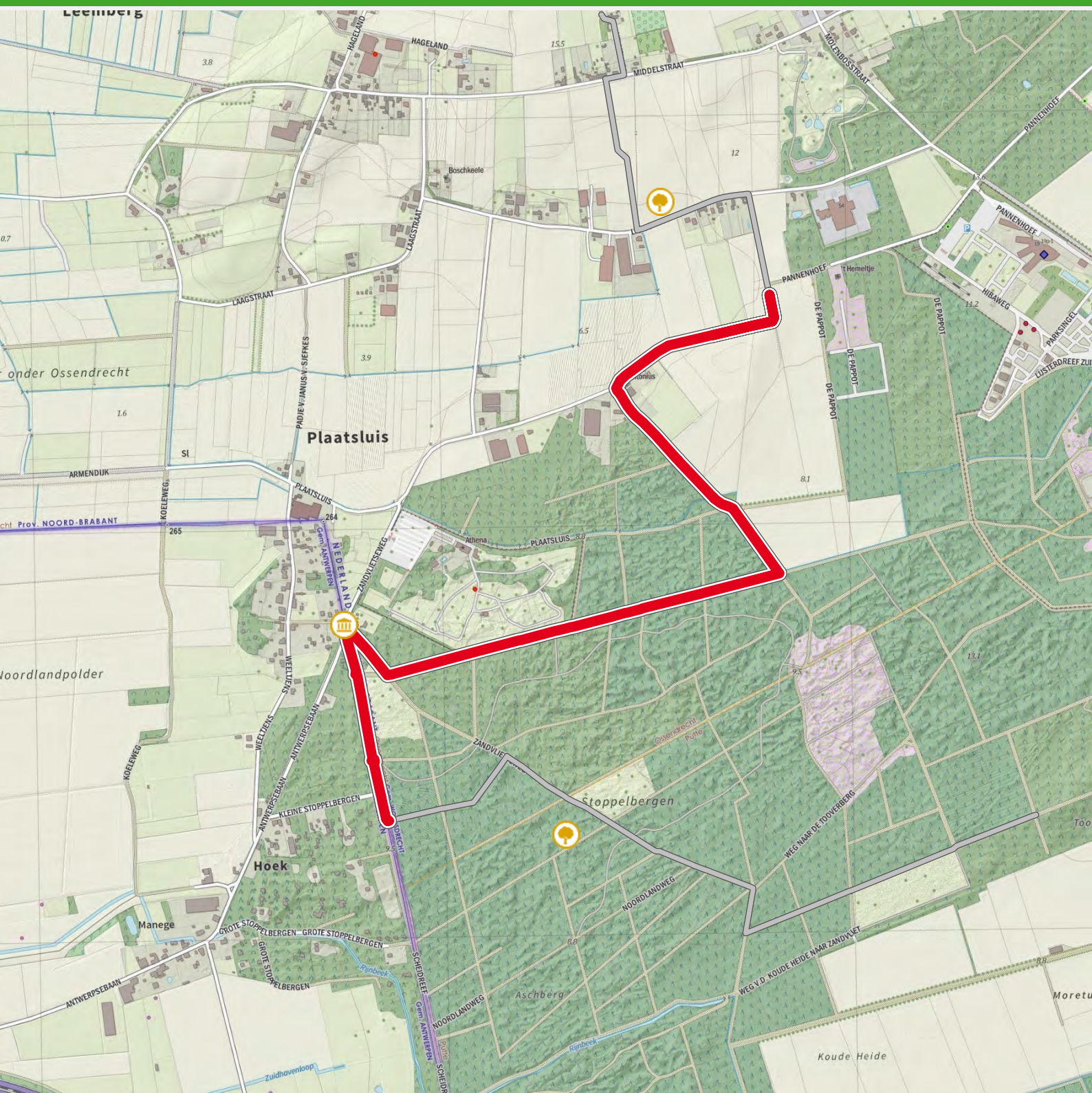
# Brabantse Walpad etappe 05 (0.0 km tot 3.0 km)



# Brabantse Walpad etappe 05 (3.0 km tot 6.0 km)



# Brabantse Walpad etappe 05 (6.0 km tot 9.0 km)

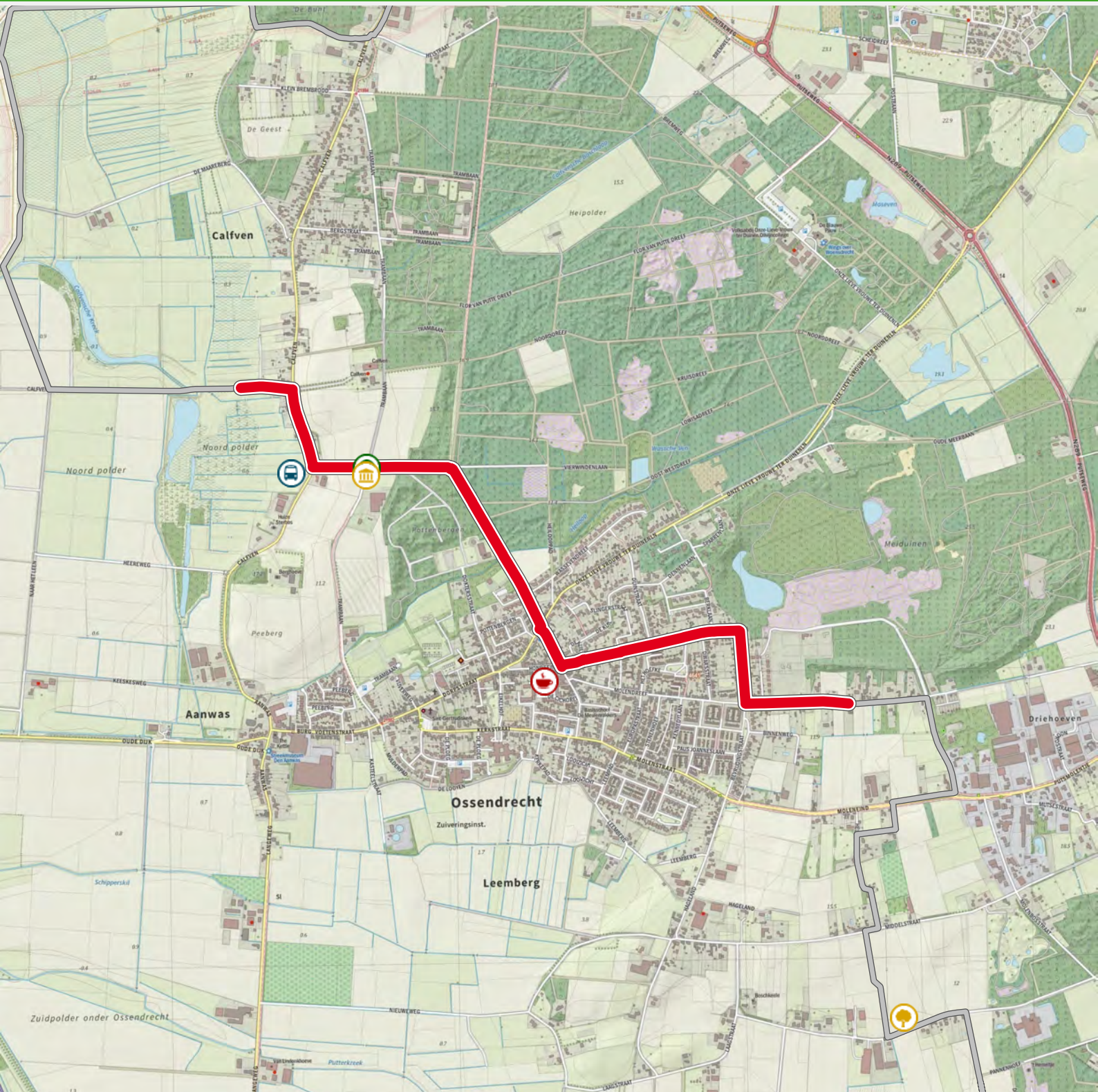


# Brabantse Walpad etappe 05 (9.0 km tot 12.0 km)

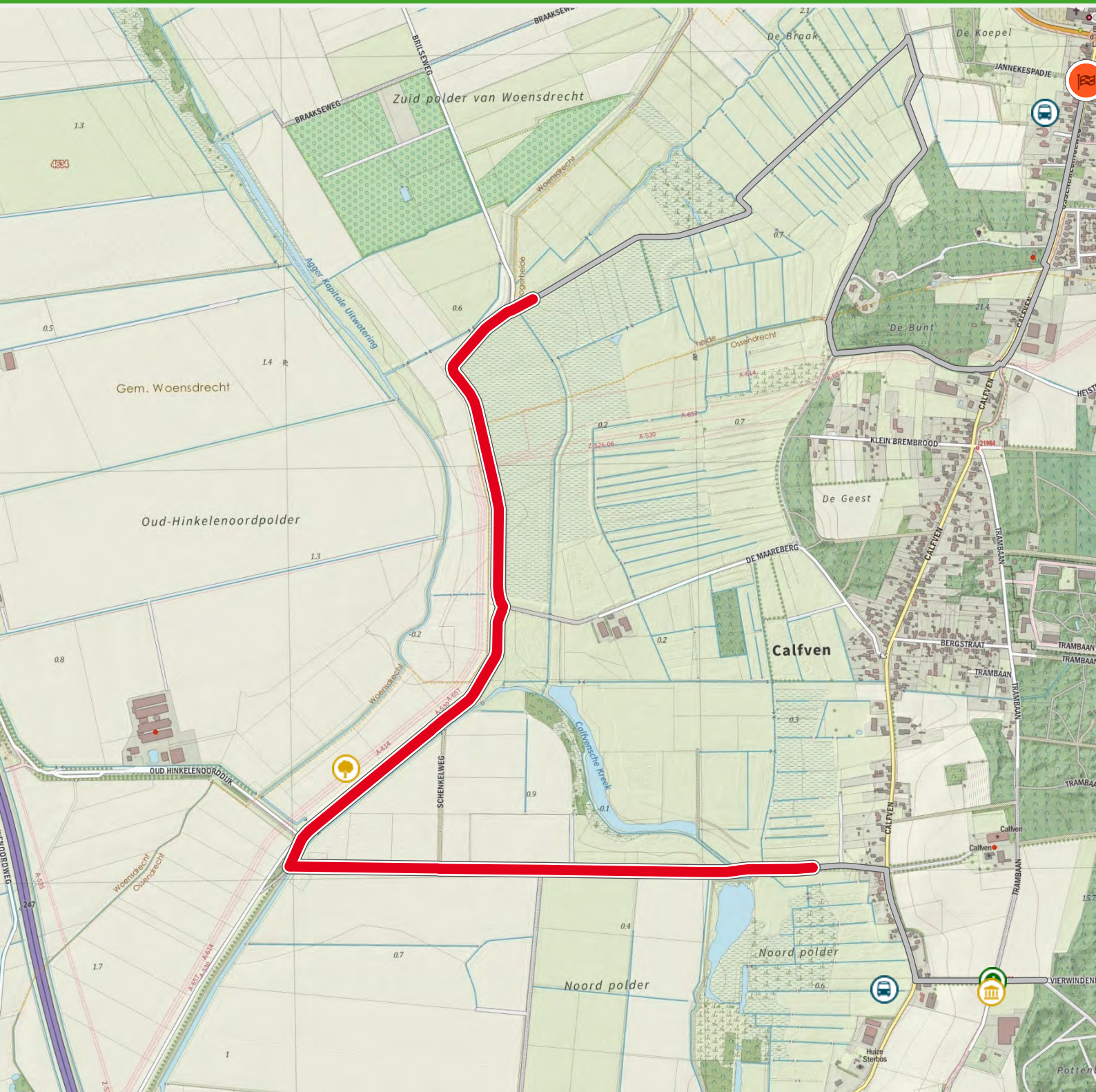




# Brabantse Walpad etappe 05 (12.0 km tot 15.0 km)



# Brabantse Walpad etappe 05 (15.0 km tot 18.0 km)



# Brabantse Walpad etappe 05 (18.0 km tot 21.2 km)



# BRABANTSE WALPAD ETAPPE 06

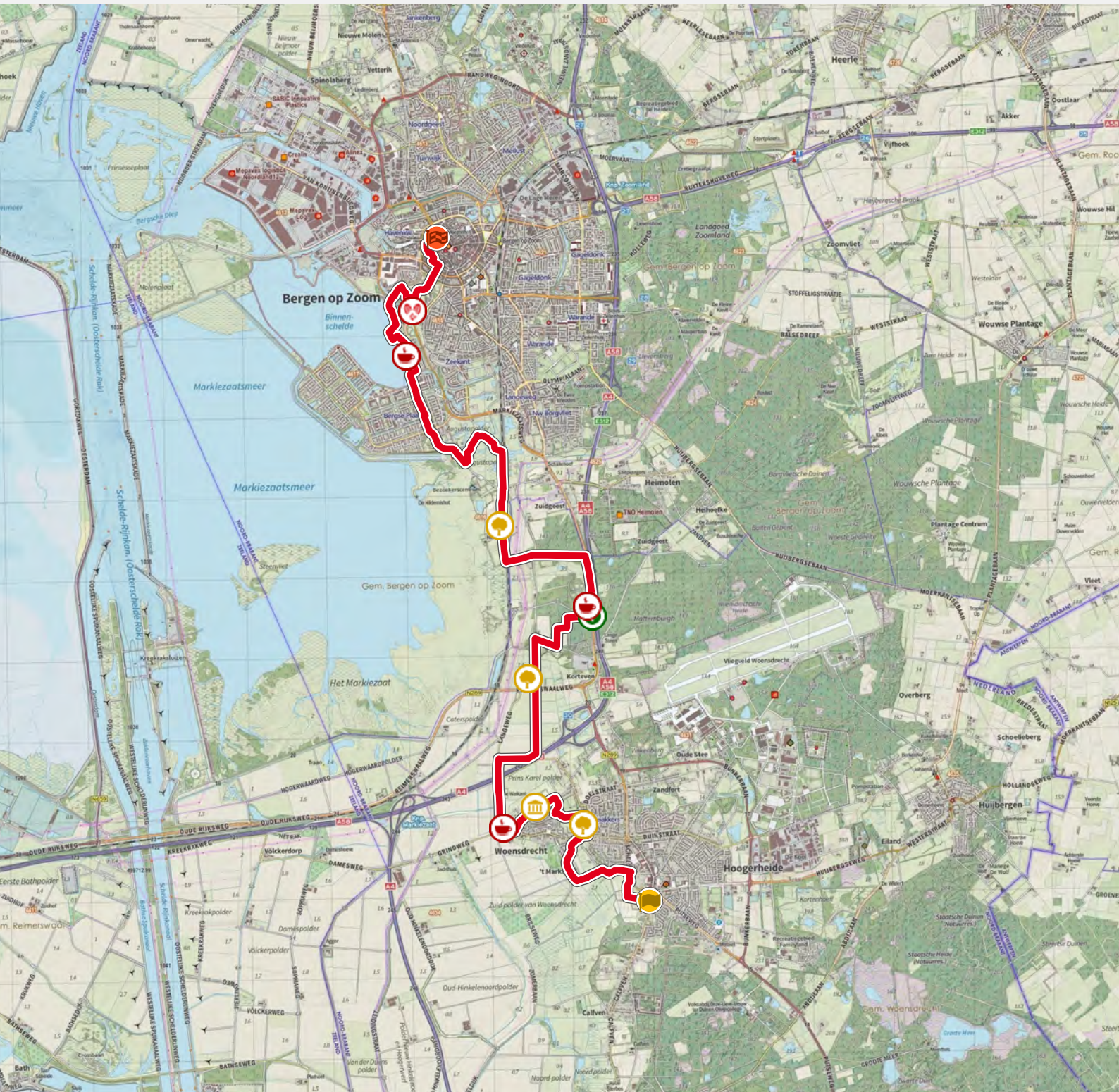
HOogerheide - Bergen op Zoom, Markiezenhof  
ROUTE 16 km



Na Woensdrecht zie je vanaf de Wal de overgang van de Zeeuwse kleipolders naar het Brabantse zand onder je voeten. Het is een mooi panorama met in de verte het Markiezaatsmeer en weer verder landgoed Mattemburgh, dat wordt gerekend tot de vijf gaafst bewaard gebleven stijltuinen van ons land.

# Brabantse Walpad etappe 06

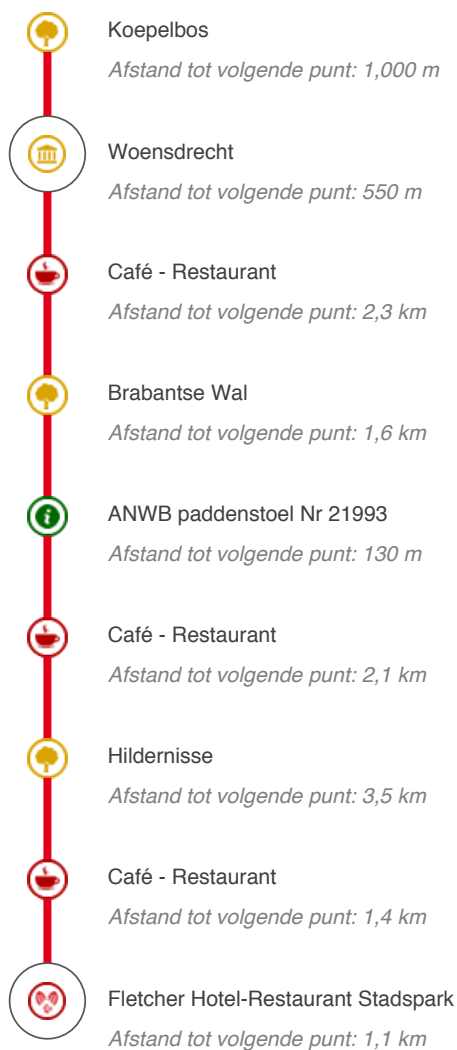
Hoogerheide - Bergen op Zoom, Markiezenhof



# Brabantse Walpad etappe 06

Hoe kom ik bij het startpunt?

Met auto of openbaar vervoer




*Einde van de route*

# Brabantse Walpad etappe 06

16 km



## Woensdrecht



### Woensdrecht

Nederzetting rond verdwenen kasteel op de kop van een uitloper van de Brabantse Wal. Ooit profiteerde de plaats van de handel, toen de Agger nog een belangrijk vaarwater was. Tot aanleg van de Deltawerken had Woensdrecht nog een haventje voor suikerbietenoverslag, bereikbaar via een smalle vloedgeul. Vanaf de Rijzende Weg prachtig uitzicht over de polders.



## Fletcher Hotel-Restaurant Stadspark

### Fletcher Hotel-Restaurant Stadspark

Maak nu voordelig kennis met onze WANDELNET ARRANGEMENTEN Maak nu voordelig kennis met één van onze schitterende wandelhotels gelegen in een natuurrijke omgeving. In samenwerking met Wandelnet hebben wij speciaal voor u een 2-daags Wandelnet Arrangement samengesteld: •1 x overnachting •1 x uitgebreid ontbijtbuffet •1 x 3-gangen diner op dag van aankomst •Informatiepakket van de omgeving inclusief wandel- en fietsroutes



# Brabantse Walpad etappe 06 (0.0 km tot 3.0 km)

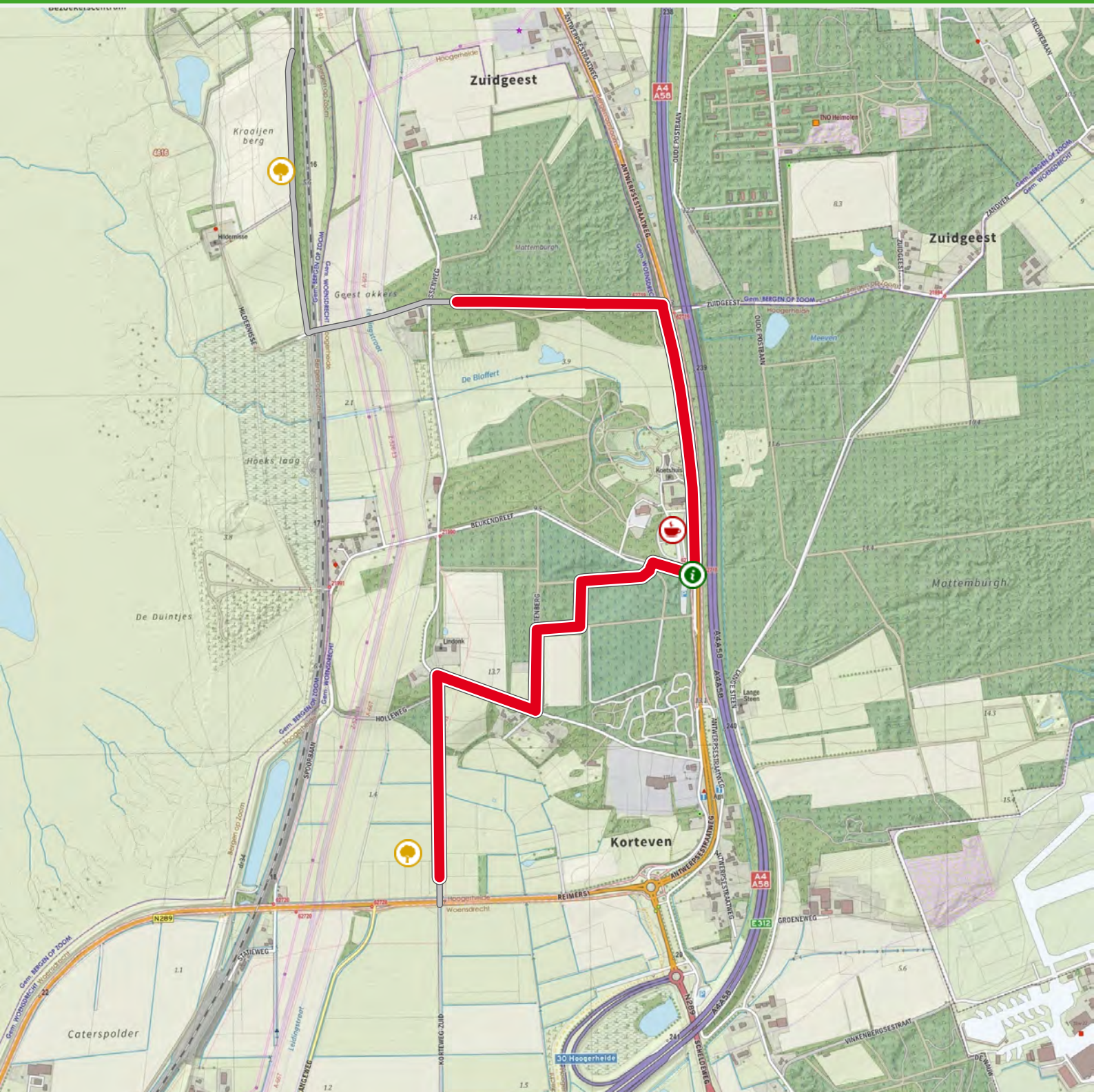




# Brabantse Walpad etappe 06 (3.0 km tot 6.0 km)



# Brabantse Walpad etappe 06 (6.0 km tot 9.0 km)



# Brabantse Walpad etappe 06 (9.0 km tot 12.0 km)



# Brabantse Walpad etappe 06 (12.0 km tot 15.9 km)

