


# KRIJTLANDPAD ETAPPE 01

MAASTRICHT STATION - MARIADORP

ROUTE 14 km

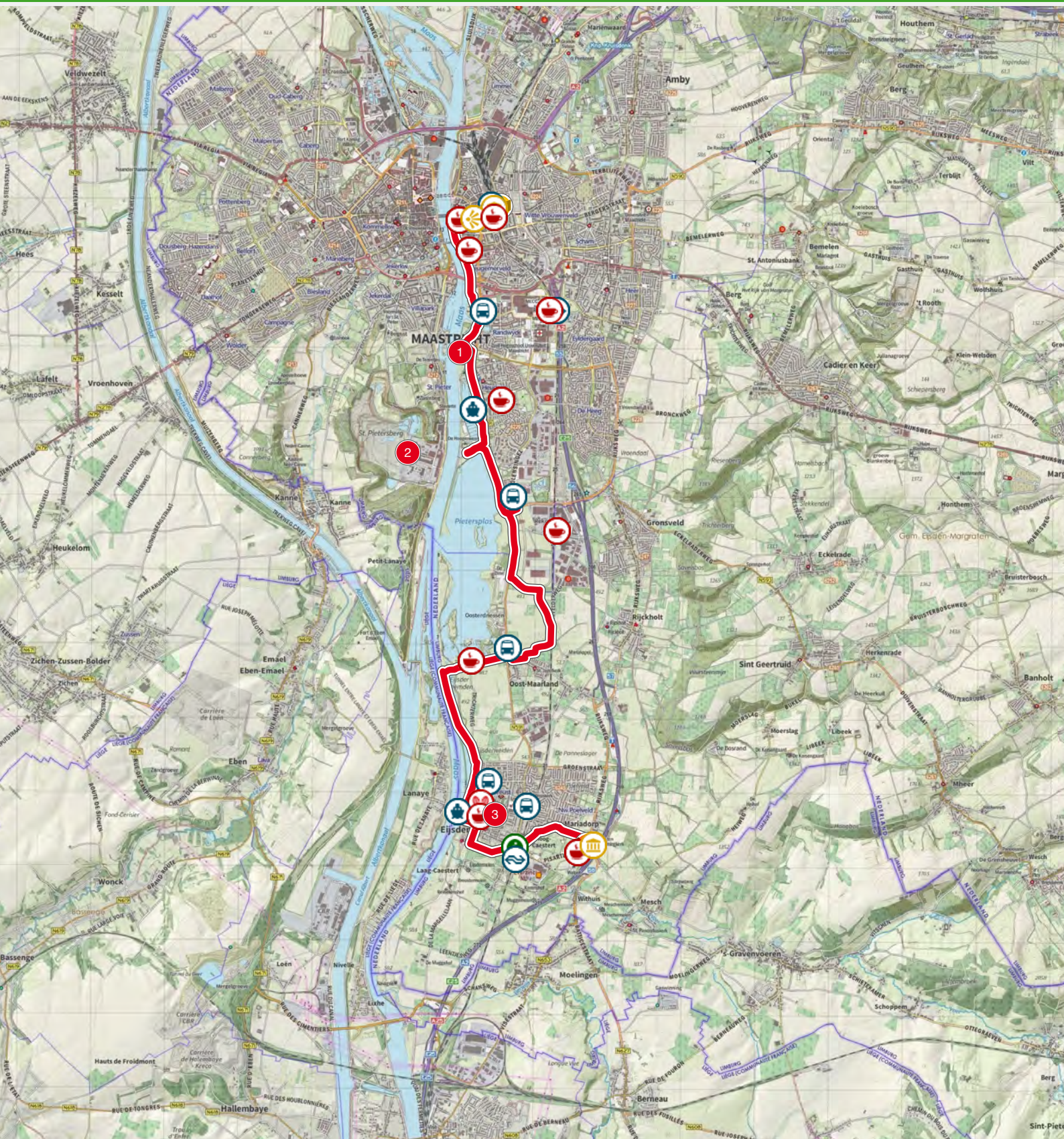


‘Wie schoan os limburg is’, Limburgs tweede volkslied móet betrekking hebben op deze etappe. Maastricht met het beschermd stadsgezicht verlaat je langs de oudste stadspoort van Nederland en de Maas volgend zijn bij kasteel Eysden, de karakteristieke boomgaarden en de fraaie dorpsrand gewoonweg mooi.

20  
21

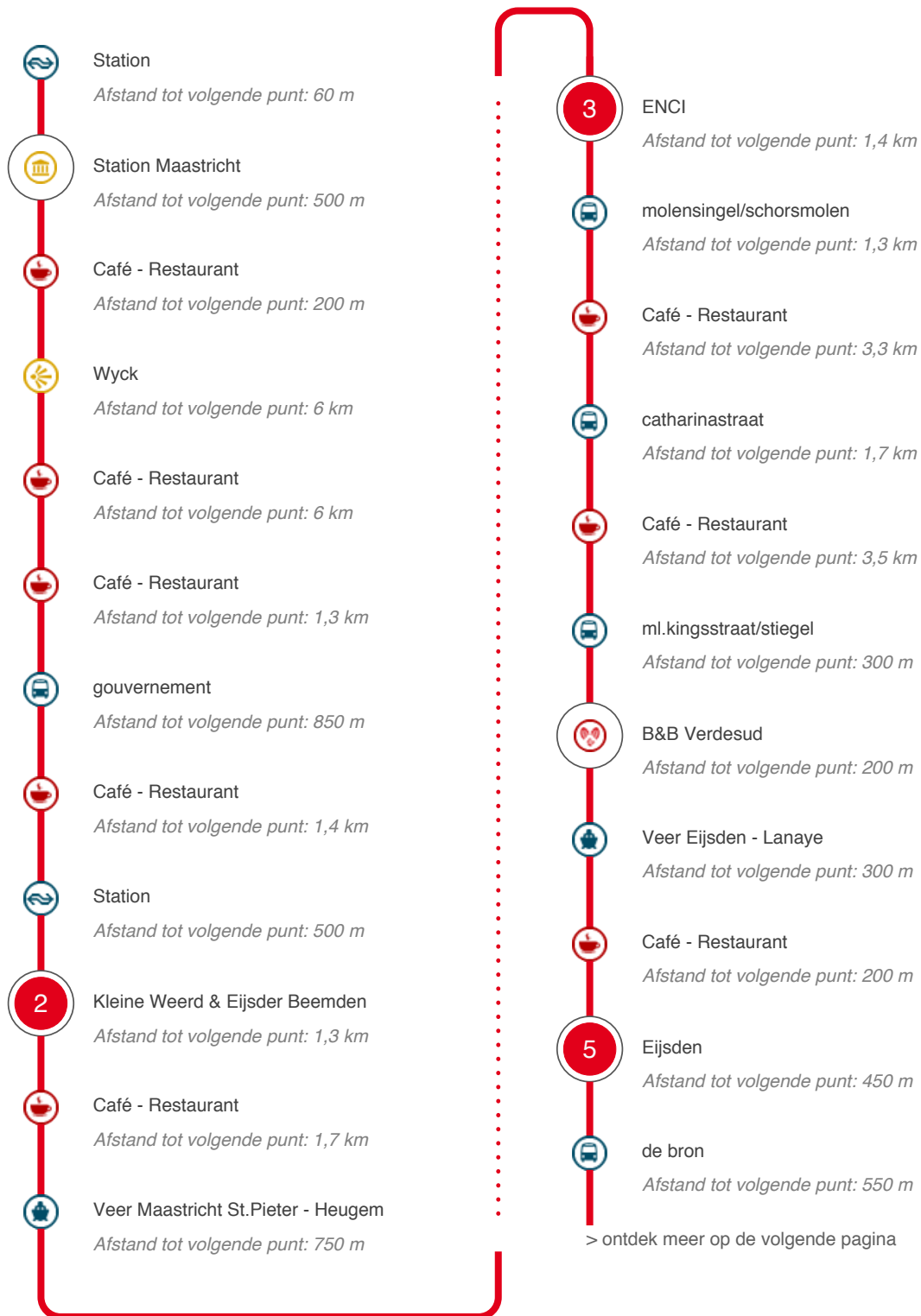
# Krijtlandpad etappe 01

Maastricht station - Mariadorp

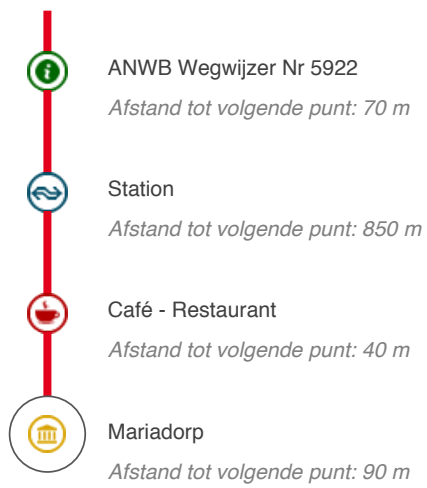


# Krijtlandpad etappe 01

Hoe kom ik bij het startpunt?



## Vervolg route




## Einde van de route

# Krijtlandpad etappe 01

14 km



## Station Maastricht



### Station Maastricht

U staat in de vertrekhal van station Maastricht en heeft nog een kwartier. Het loont de moeite om even de blik omhoog te richten. Het interieur van het gebouw uit 1915 is vrijwel in zijn originele vorm bewaard gebleven en oogt uitzonderlijk mooi. Boven de entree staan twee boodschappen, uitgevoerd in glas en lood: 'welkom' en 'goede reis'. Rechts boven de ingang is het

herkenningsteken van het station uitgebeeld: het gevleugelde wiel, tevens symbool van vooruitgang. Verder zijn er 22 prachtige glazen loodramen te bewonderen, ontworpen door de kunstenaar Charles Eyck. Tegen de grote zuil naar de passage hangt een tegeltableau, in 1939 geschonken door porseleinfabriek Sphinx bij het 100-jarig bestaan van NS. Het gebouw is het geesteskind van spoorwegarchitect van Heukelom. Hij was sterk geïnspireerd door Berlage, wat duidelijk te zien is aan de strakke en massief gemetselde passages en het gebruik van baksteen.

2

## Kleine Weerd & Eijsder Beemden

### Kleine Weerd & Eijsder Beemden

Dit zijn nieuwe natuurgebieden. De uiterwaarden zijn in 1994 aangekocht t.b.v. natuurontwikkeling en daarbij is spontane vegetatieontwikkeling een belangrijk speerpunt. Streven is de terugkeer van het ooibos, dat van nature langs de Maas voorkomt. In de gebieden kun je een Konikpaarden tegenkomen.



3

## ENCI



### ENCI

Aan de overkant van de Maas ligt de voormalige ENCI-mergelgroeve als een holle kies in het landschap, ingeklemd tussen de Sint Pietersberg en d'n Observant. Tot in het begin van de 20e eeuw werd door 'blokbrekers' mergel uitgezaagd, zij het op steeds kleinere schaal.

Hierdoor is een doolhof ontstaan van 20.000 gangen met een totale lengte van 230 km. De berg is letterlijk uitgehold. ENCI heeft het terrein na het stoppen van de mergelwinning teruggegeven aan de Provincie Limburg, die het direct heeft doorgegeven aan Natuurmonumenten, als toekomstig eigenaar. Het



## B&B Verdesud

### B&B VerdeSud

Raadhuisstraat 1, Eijsden Tel: 06-10802993  
E: [info@verdesud.nl](mailto:info@verdesud.nl)

Bij aankomst verwelkomen we u met koffie of thee. 's Ochtends verzorgen we een uitgebreid ontbijt in onze gezellige eetzaal of bij mooi weer op het terras. Onze kamers zijn voorzien van alle comfort en hebben een eigen badkamer. Wil u een hapje eten na uw wandeling, er zijn div. restaurants. <http://www.verdesud.nl> (B&B VerdeSud)



5

## Eijsden



### Eijsden

Eijsden was in de 18e eeuw een drukke havenplaats met een veer over de Maas. De middeleeuws aandoende Diepstraat is een monument. Midden in Eijsden ligt een plein met de naam 'Vroenhof' ofwel het Hof van de Heren. Nu liggen rond het plein enkele voornam patriciërshuizen.

Een ander voornaam gebouw is kasteel Eijsden uit 1636, gebouwd in typisch

Maaslandse renaissancestijl. Het kasteel is een van de mooiste van Limburg, met in mergel versierde torens, verhoogde paviljoens en stenen raamkozijnen. Het park is vrij toegankelijk, het kasteel zelf niet.



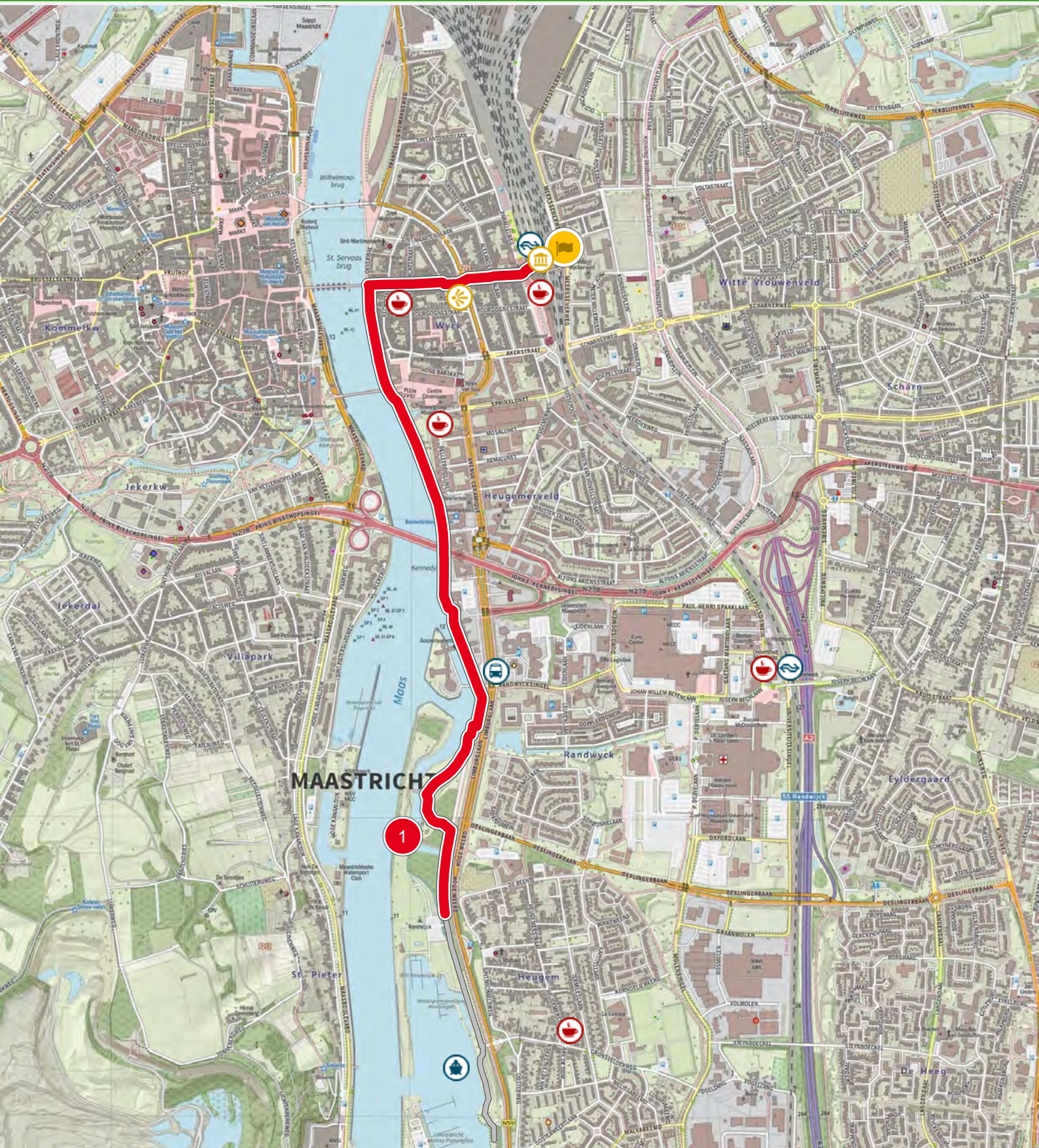
## Mariadorp

### Mariadorp

Mariadorp is tijdens de Eerste Wereldoorlog gebouwd om het personeel van de zinkwitfabriek in Eijsden te huisvesten.



# Krijtlandpad etappe 01 (0.0 km tot 3.0 km)





# Krijtlandpad etappe 01 (3.0 km tot 6.0 km)



# Krijtlandpad etappe 01 (6.0 km tot 9.0 km)



# Krijtlandpad etappe 01 (9.0 km tot 12.0 km)



# Krijtlandpad etappe 01 (12.0 km tot 14.1 km)



# KRIJTLANDPAD ETAPPE 02

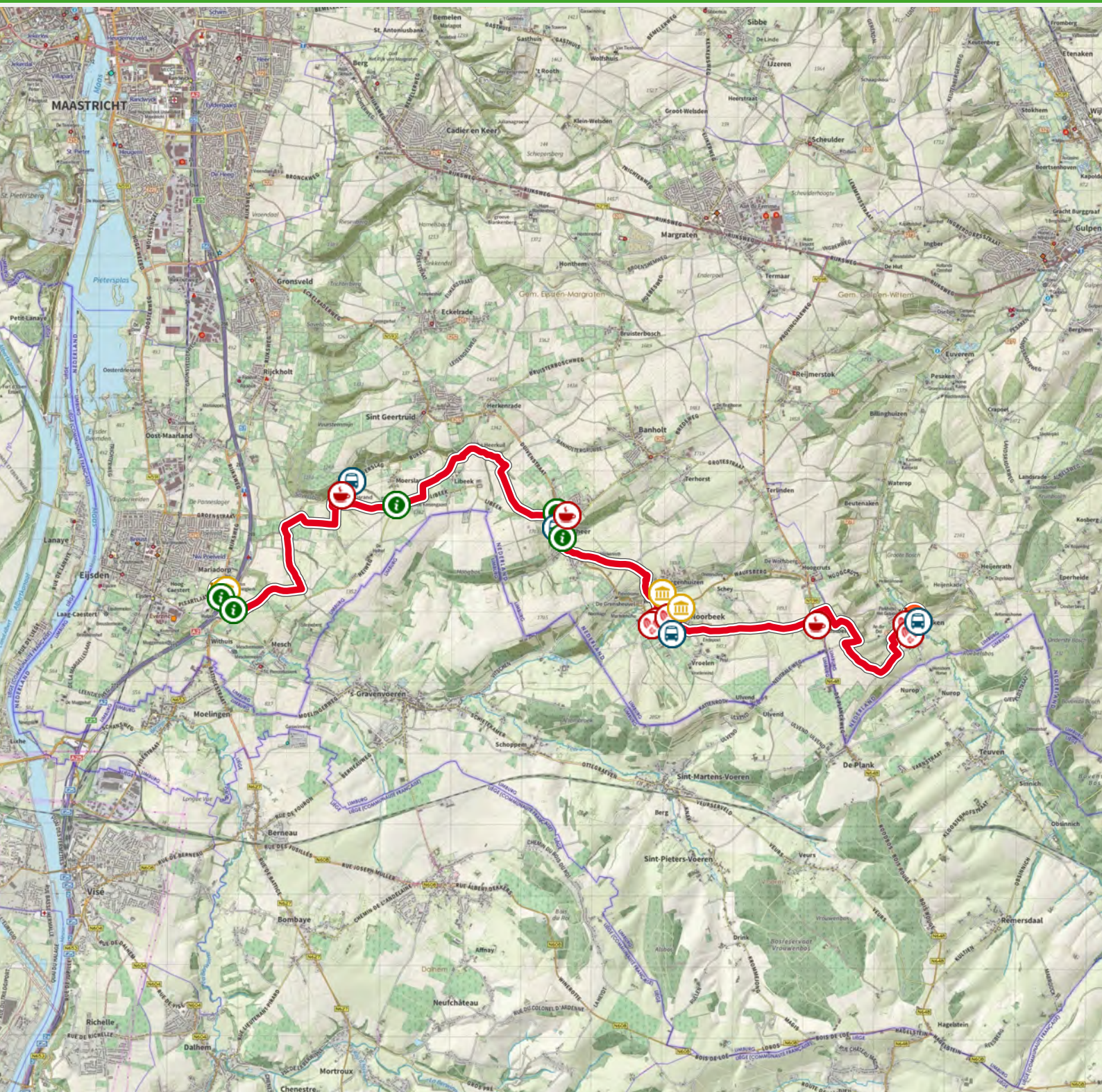
MARIADORP - SLENAKEN  
ROUTE 16 km



Geniet van veel groen, wegkruizen en kapelletjes, zacht golvende dalen en witgepleisterde vakhuizen en van de holle wegen, in het landschap uitgesleten door de schurende werking van wegstromend water. Zuid-Limburg lijkt hier wel een stukje buitenland met in Noorbeek het oude dorpsplein d'r Pley.

# Krijtlandpad etappe 02

Mariadorp - Slenaken



# Krijtlandpad etappe 02

Hoe kom ik bij het startpunt?

Onbekend




# Krijtlandpad etappe 02

16 km



## Mariadorp



### Mariadorp

Mariadorp is tijdens de Eerste Wereldoorlog gebouwd om het personeel van de zinkwitfabriek in Eijsden te huisvesten.



## Brigida

### Brigida

Ongeveer 350 jaar geleden heerste in Noorbeek een ernstige veeziekte. De boeren beloofden de beschermheilige Brigida jaarlijks een dennenboom bij haar kapel te plaatsen als de epidemie op zou houden. Zij was kennelijk meer gesteld op dennengeur dan op wierook, want de ziekte verdween. Uit dankbaarheid voor de genezing wordt al sinds 1634 ieder jaar op de tweede zaterdag na Pasen een

Brigida-den geplant. In buurtschap De Wesch (200 meter van de route) ontspringt het beekje de Noor aan de Brigidabron. Het opborrelende bronwater is voldoende om van de Noor een snelstromende beek te maken. Voor zover bekend is de unieke bron nog nooit dichtgevroren of droog geweest. Bij de bron werd vroeger door omwonenden de was werd gedaan. Vandaar de naam van het buurtschap.







## B&B de Schepenhof



### B&B de Schepenhof

B&B de Schepenhof, Pley 6, 6255 AG Noorbeek, tel. 06-51835996, e-mail: info@bbdeschepenhof.nl

Midden in de dorpskern van het idyllische Noorbeek, ligt B&B "de Schepenhof", vlakbij het kerkje en tegenover een rustig en gezellig eetcafé. Het huis straalt nostalgie, gezelligheid en ruimte uit. Gebouwd in de 17de eeuw en gebruikt door de

Schepenen(wethouders) van Noorbeek. De mooie omgeving ook wel "klein Zwitserland" genoemd, maken het mogelijk om talloze activiteiten te ondernemen en/ of heerlijk te ontspannen. Het ligt op een steenworp afstand van de steden Maastricht, Aken, en Luik. Er zijn diverse mogelijkheden op gebied van uit eten, terrassen, cultuur, evenementen en vele wandel,fiets/ autoroutes. Ieder seizoen heeft zo wel zijn mooie charme te bieden, mede door de aparte natuur en leefgewoonten van de Limburgers. Het taaltje met de zachte G verraad de gezelligheid en gastvrijheid. Op culinair vlak, laat ons bourgondische klimaat, voor ieder wat wils proeven. Micky en Ad heten u graag welkom



## Walnut Lodge B&B

### Walnut Lodge B&B

Walnut Lodge Bed & Breakfast, Bovenstraat 2, 6255 AV Noorbeek, tel. 06-13333199, e-mail:

admin@walnutlodge.nl

Walnut Lodge Bed & Breakfast is gelegen in Noorbeek, pal aan het Krijtlandpad. Het uit 1906 daterende gebouw herbergt deze traditionele B&B met 4 kamers, elk slaapgelegenheid biedend aan 2 personen.



Het is een ideale overnachtingsplek voor wandelaars van het Krijtlandpad. Bij aankomst na een lange wandeling staat er verse koffie met wat lekkers klaar, waarna het heerlijk rusten is. Na een goede nachtrust en een heerlijk uitgebreid ontbijt met verse streekproducten bent u weer klaar voor de volgende etappe van deze schitterende route.



## Noorbeek



### Noorbeek

Noorbeek wordt terecht het meest traditierijke dorp van Zuid-Limburg genoemd. Het dorpsplein (d'r Pley) is nog hetzelfde als 350 jaar geleden. Dit geldt zowel voor de stokoude plataan als voor het 13e eeuwse terpkerkje en de devotiekapel van de patrones H. Brigida. Loop het dorp niet voorbij!



## Gasterij Berg en Dal

### Gasterij Berg en Dal

<p>Gasterij Berg en Dal, Dorpsstraat 19, 6277 NC Slenaken, tel. 043-4573201, e-mail: [info@gasterijbergendal.nl](mailto:info@gasterijbergendal.nl)</p>

<p>Gasterij Berg en Dal is een gezellig familiehotel gelegen in het hartje van Slenaken, bestaande uit 11 eenvoudige, nette tweepersoons kamers met douche en toilet en 5 tweepersoons kamers met douche en toilet op de gang. In het restaurant/café kunt u genieten van een heerlijke verse pizza, pasta, salade of een vis- of vleesgerecht uit onze houtskooloven. Ook om te genieten van een kopje koffie, bier, wijn, cocktail of een stukje Limburgse vlaai, is men van harte welkom!</p>



## Herberg De la Frontiere



### Herberg De la Frontiere

Grensweg 1 6277 NA Slenaken T:  
043-4574302/06-53110353 E:  
[info@delafrontiere.nl](mailto:info@delafrontiere.nl)

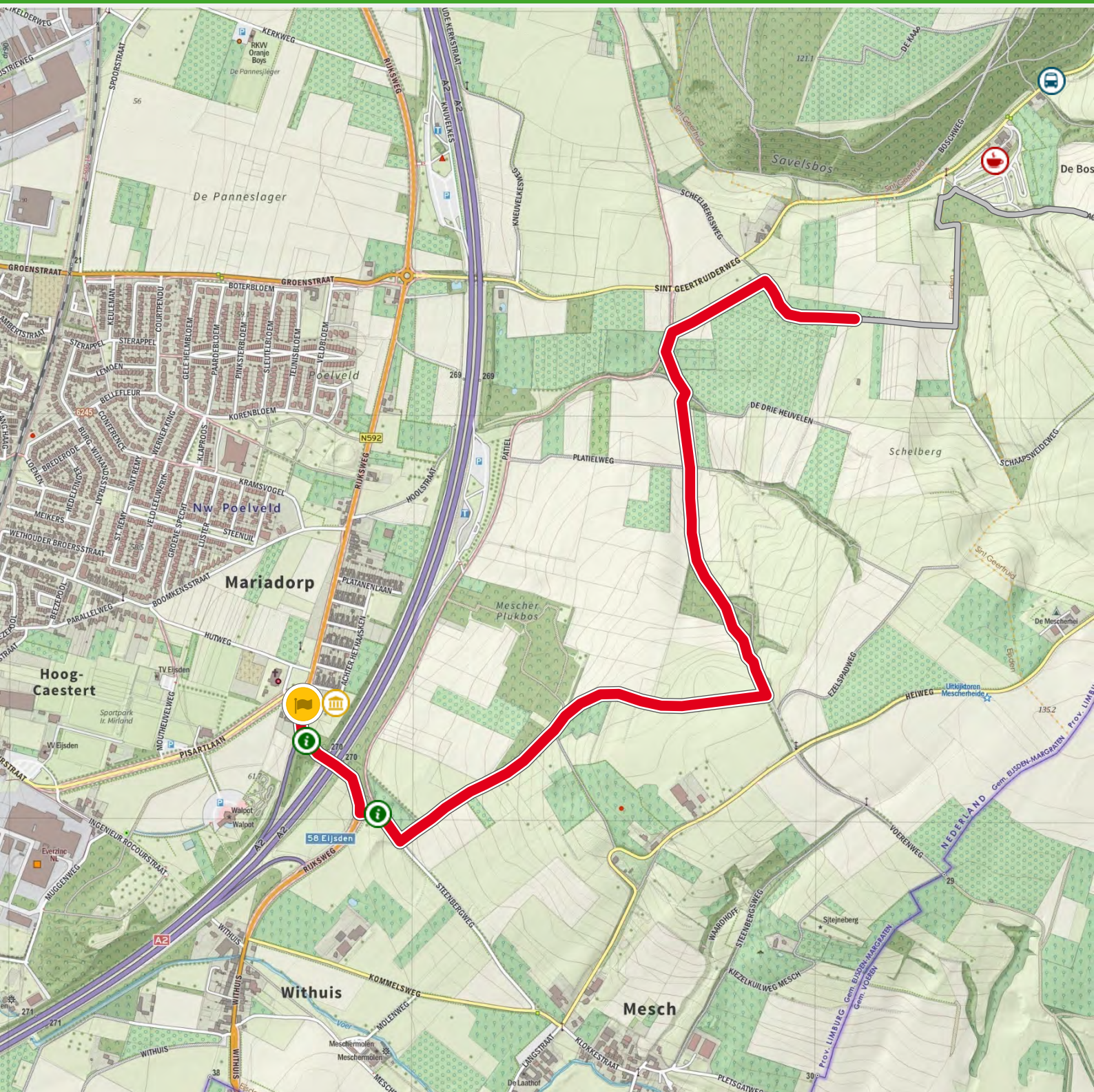
Herberg De La Frontière is een klein en gezellig hotel-restaurant in het centrum van Slenaken. In ons restaurant kunt u genieten van een lekkere lunch of diner, heerlijke wijnen, of van koffie met vlaai. Onze 3 knusse terrassen bieden een fraai uitzicht

op het gezellige dorpsleven van Slenaken.



<http://www.delafrentiere.nl> (Website)

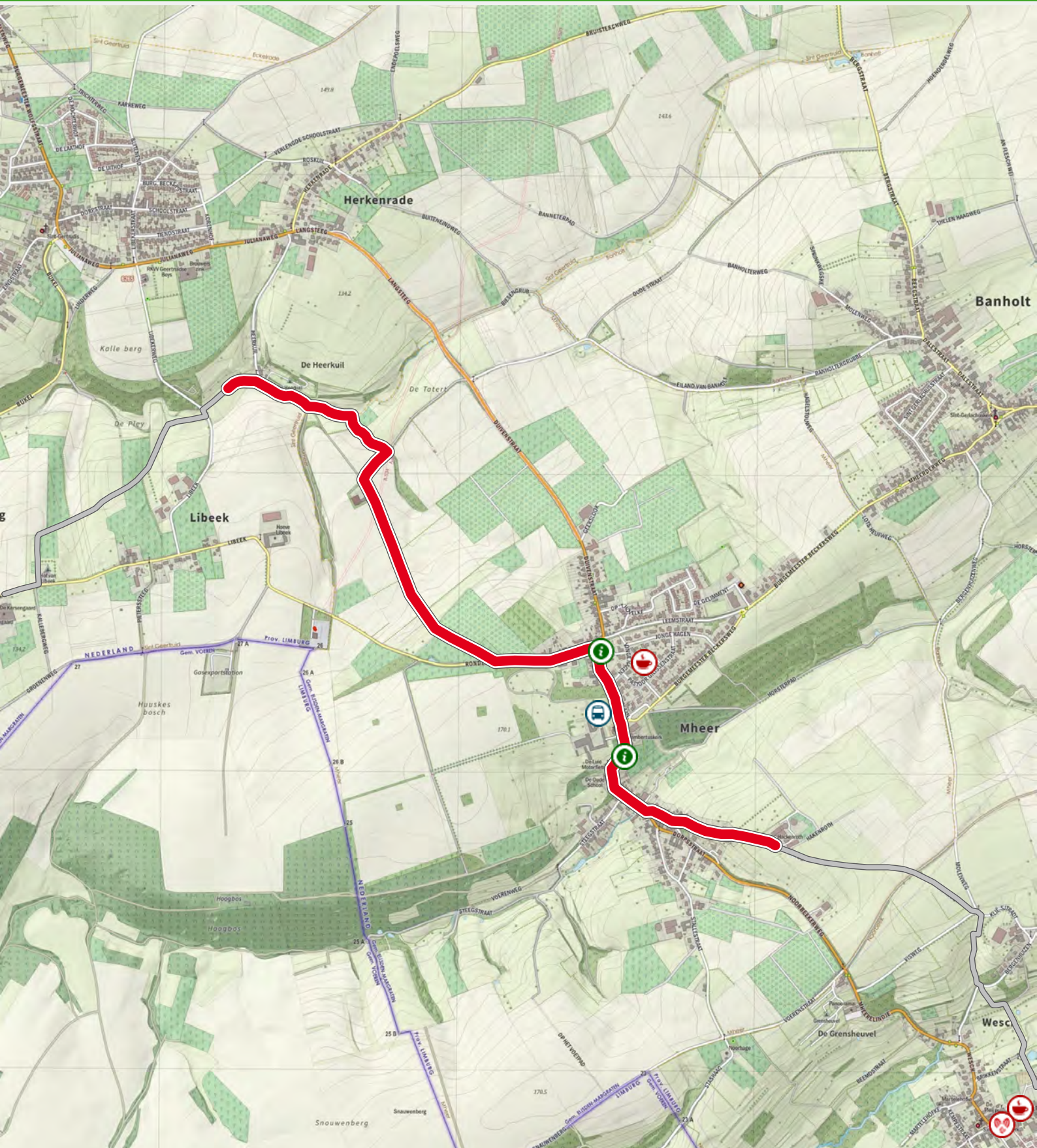
# Krijtlandpad etappe 02 (0.0 km tot 3.0 km)



# Krijtlandpad etappe 02 (3.0 km tot 6.0 km)



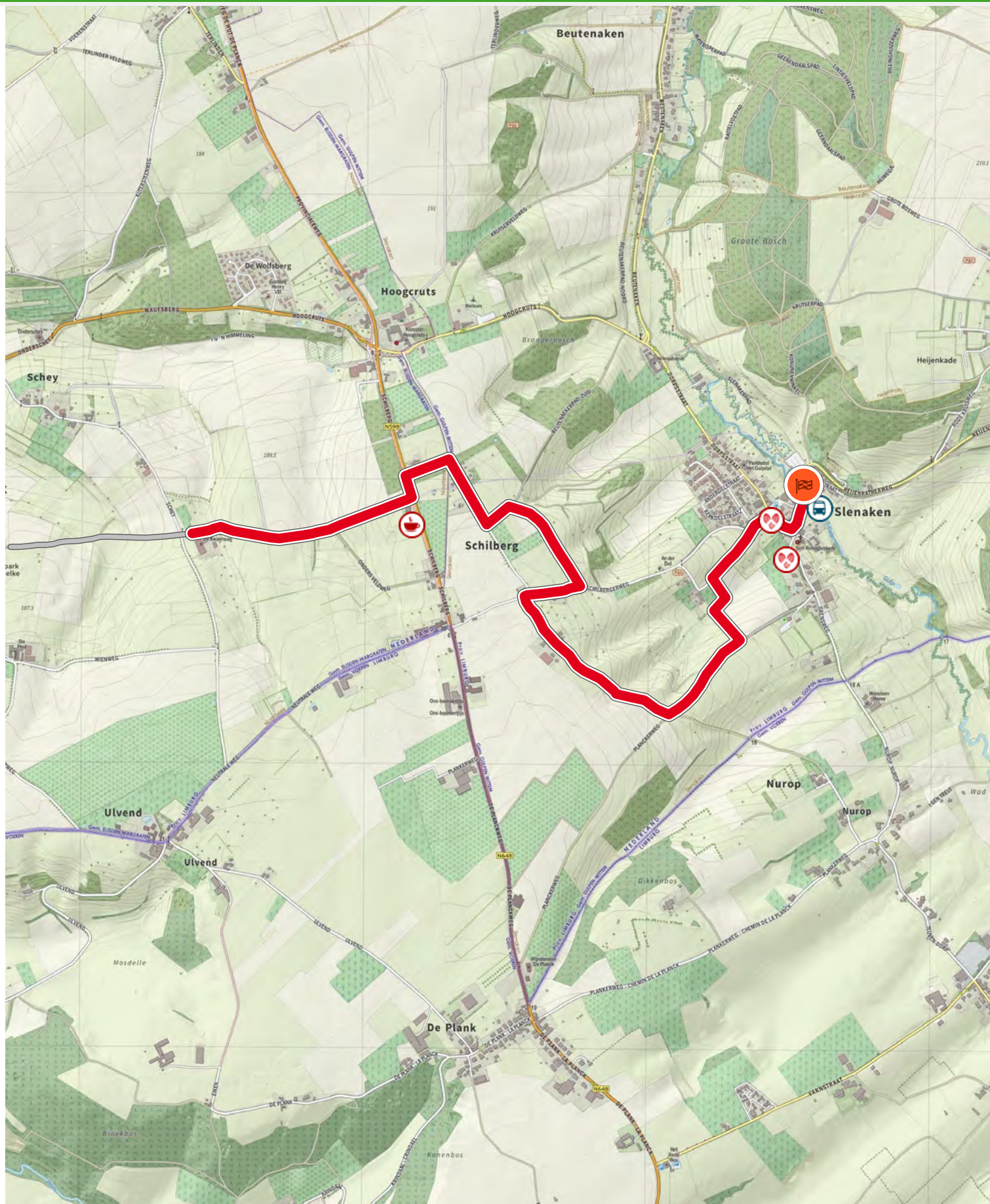
# Krijtlandpad etappe 02 (6.0 km tot 9.0 km)



# Krijtlandpad etappe 02 (9.0 km tot 12.0 km)



# Krijtlandpad etappe 02 (12.0 km tot 15.9 km)





# KRIJTLANDPAD ETAPPE 03

SLENAKEN - VAALS

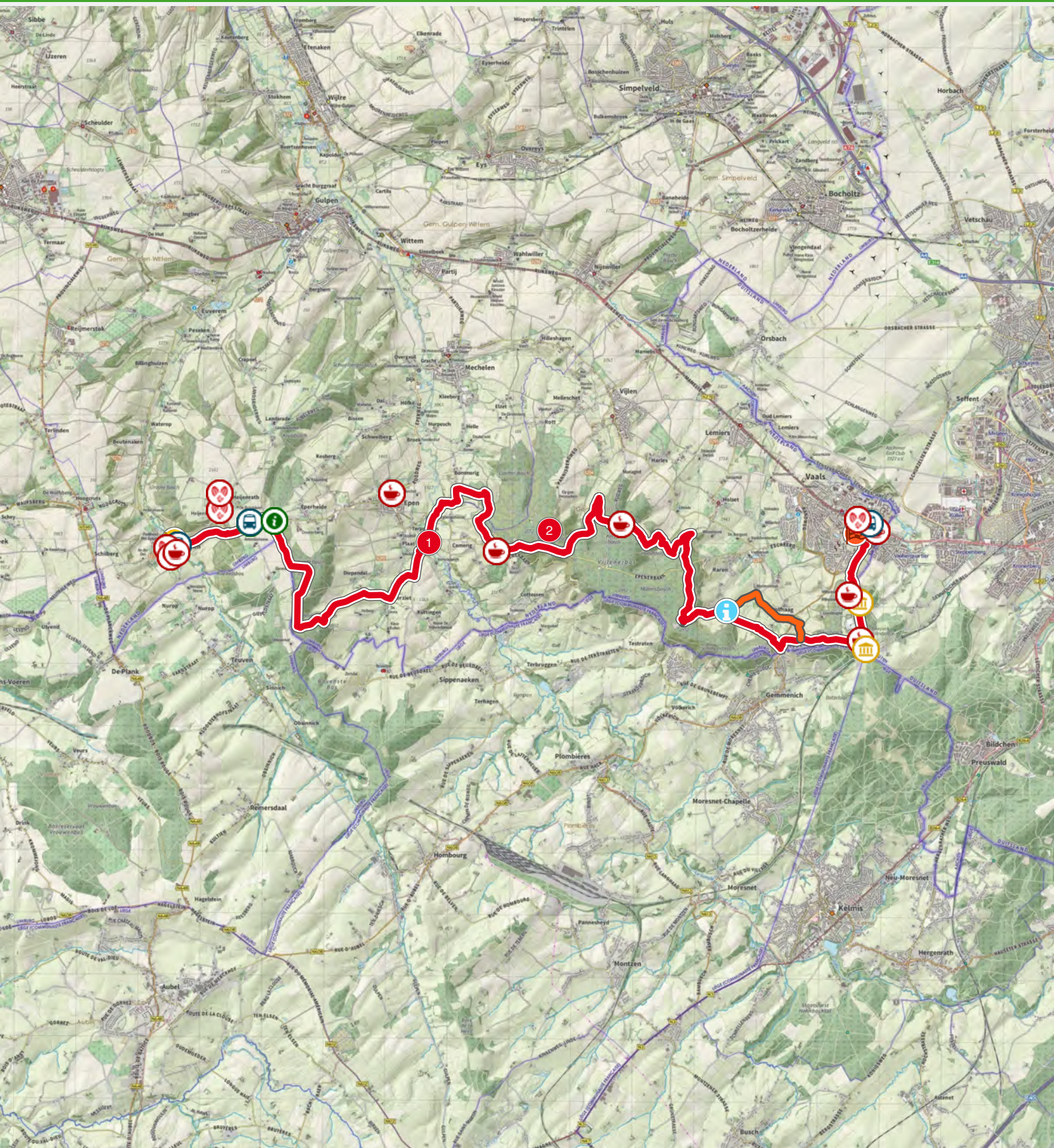
ROUTE 22 km



Het riviertje de Gulp is maar een kleine stroompje, terwijl je hier toch uitkijkt over een diep uitgesleten dal. De hellingen zijn steil, er zijn draaihekjes, 'stegelkes'. In het Boven-Geuldal moet je wel denken aan de woorden van bioloog Heimans: 'Het mooiste hoekje van ons land, de tuin van Epen'.

# Krijtlandpad etappe 03

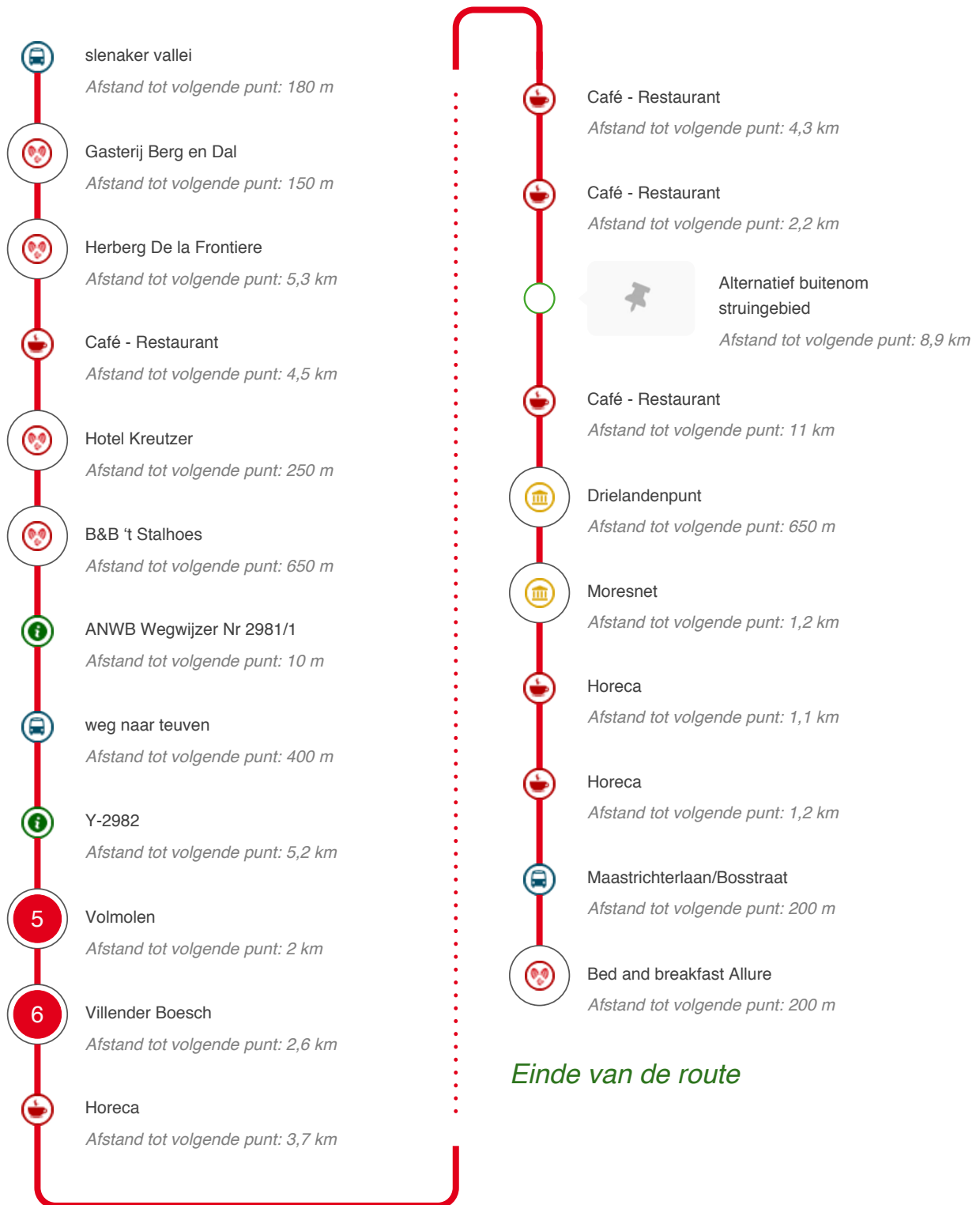
Slenaken - Vaals



# Krijtlandpad etappe 03

Hoe kom ik bij het startpunt?

Onbekend



## Krijtlandpad etappe 03

22 km



### Gasterij Berg en Dal



#### Gasterij Berg en Dal

Gasterij Berg en Dal, Dorpsstraat 19, 6277 NC Slenaken, tel. 043-4573201, e-mail: [info@gasterijbergendal.nl](mailto:info@gasterijbergendal.nl)

Gasterij Berg en Dal is een gezellig familiehotel gelegen in het hartje van Slenaken, bestaande uit 11 eenvoudige, nette tweepersoons kamers met douche en toilet en 5 tweepersoons kamers met

douche en toilet op de gang. In het restaurant/café kunt u genieten van een heerlijke verse pizza, pasta, salade of een vis- of vleesgerecht uit onze houtskooloven. Ook om te genieten van een kopje koffie, bier, wijn, cocktail of een stukje Limburgse vlaai, is men van harte welkom!



### Herberg De la Frontiere

#### Herberg De la Frontiere

Grensweg 1 6277 NA Slenaken T: 043-4574302/06-53110353 E: [info@delafrontiere.nl](mailto:info@delafrontiere.nl)

Herberg De La Frontière is een klein en gezellig hotel-restaurant in het centrum van Slenaken. In ons restaurant kunt u genieten van een lekkere lunch of diner, heerlijke wijnen, of van koffie met vlaai. Onze 3 knusse terrassen bieden een fraai uitzicht op het gezellige dorpsleven van Slenaken.



<http://www.delafrontiere.nl> (Website)



### Hotel Kreutzer

Heyenratherweg 13, Heyenrade Tel: 043-4573260 E: [info@hotel-kreutzer.nl](mailto:info@hotel-kreutzer.nl) Website: [www.hotel-kreutzer.nl](http://www.hotel-kreutzer.nl)



## Hotel Kreuzer



## B&B 't Stalhoes

### B&B 't Stalhoes

B&B 't Stalhoes Heijenratherweg 10 6276

PC Heijenrath tel: 043-8502693 of

06-20215447 e-mail:

bedenbreakfast@stalhoes.nl website:

www.stalhoes.nl Het mooie vakwerkhuis is

van oorsprong een stal uit 1870. In 1970

verbouwd tot woonhuis en in 2006

aangepast tot B&B. Niet alleen het huis,

maar ook onze gastvrijheid is vakwerk. U

komt logeren in een persoonlijke en

huiselijke sfeer. U kunt ons vinden op ca 500 meter van het Krijtlandpad, zowel van de

beschreven hoofdroute als van de aftakking. Ook buslijn 57 (Maastricht & Gulpen

vv) stopt direct voor onze deur, zodat we voor heel veel wandelroutes in het heuvelland

een ideaal uitgangspunt bieden.



## Volmolen



### De Volmolen

De Epener Volmolen, sinds 1977 bezit van Natuurmonumenten, doet nu dienst als graanmolen. Ze is echter in de 19e eeuw oorspronkelijk gebouwd voor het 'vullen' van gewezen stoffen tot viltig, sterk laken.

Bij het vollen werd de stof gedrenkt in een mengsel van vollersaarde, water, ranzige boter en gerotte urine. Het molenrad bracht houten stampers in beweging, waarmee de

stof werd bewerkt en naderhand met schoon water werd gespoeld. Het afvalwater werd ongezuiverd in de Geul geloosd.

## Villender Boesch

### Villender Boesch

Het Vijlenerbos (600 ha.) strekt zich uit van Epen tot de Vaalserberg. Dit hoogst gelegen Nederlandse bos is eigendom van Staatsbosbeheer. Omdat het terrein zo steil is, heeft men het nooit voor de landbouw gekapt. Wel zijn de hellingbossen lange tijd geëxploiteerd voor het eikenhakhout.



. Het meeste hakhout is nu uitgegroeid tot een volwassen loofbos. Bovenop het plateau groeien vooral eiken en berken. Op de wat lagere gronden is de bodem vruchtbaarder, hier groeien haagbeuk, es en zoete kers. In het westen van het Vijlenerbos ligt een oude vuur-steengroeve.



## Drielandenpunt



### Drielandenpunt

Het Drielandenpunt Nederland, België, Duitsland is een toeristische top-attractie, met jaarlijks meer dan 1 miljoen bezoekers. Trots staat de Nederlander, bovenop de Belgische Boudewijntoren, op zijn 322,5 meter hoge Vaalserberg. Hoger kan niet in Nederland. Vanaf de toren heeft hij bij helder weer een weids uitzicht. Beneden ziet hij het spoor van de lijn Aken-Luik in de tunnel onder de Vaalserberg verdwijnen.

Terug op grond zal de toerist drie naast elkaar geplaatste zuilen aanzien voor het Drielandenpunt. Onjuist: het echte is Grenspaal nr. 193 pal onder de toren, met de inscripties N, D, B.




## Moresnet


### Moresnet

De Viergrenzenweg vanuit Vaals naar de top herinnert aan het kortstondige bestaan van het mini-staatje Neutraal Moresnet. In 1815 wilden zowel Pruisen als de nieuwe Nederlandse koning Willem I het gebied ten zuiden van de Vaalserberg inlijven, vanwege de aanwezigheid van strategische zinkaders in de bodem. Men kon het niet eens worden en daarom werd Moresnet neutraal gebied.

Het mini-staatje van enkele honderden hectaren lag als een vlaaipunt tegen de Duitse grens. Ook na 1830 bleef Moresnet bestaan. Er ontwikkelde zich bij het dorp Kelmis een omvangrijke industrie rond enkele zinkmijnen. Het duitstalige Moresnet werd in 1919 op verzoek van de inwoners bij het Belgisch koninkrijk gevoegd.



## Bed and breakfast Allure



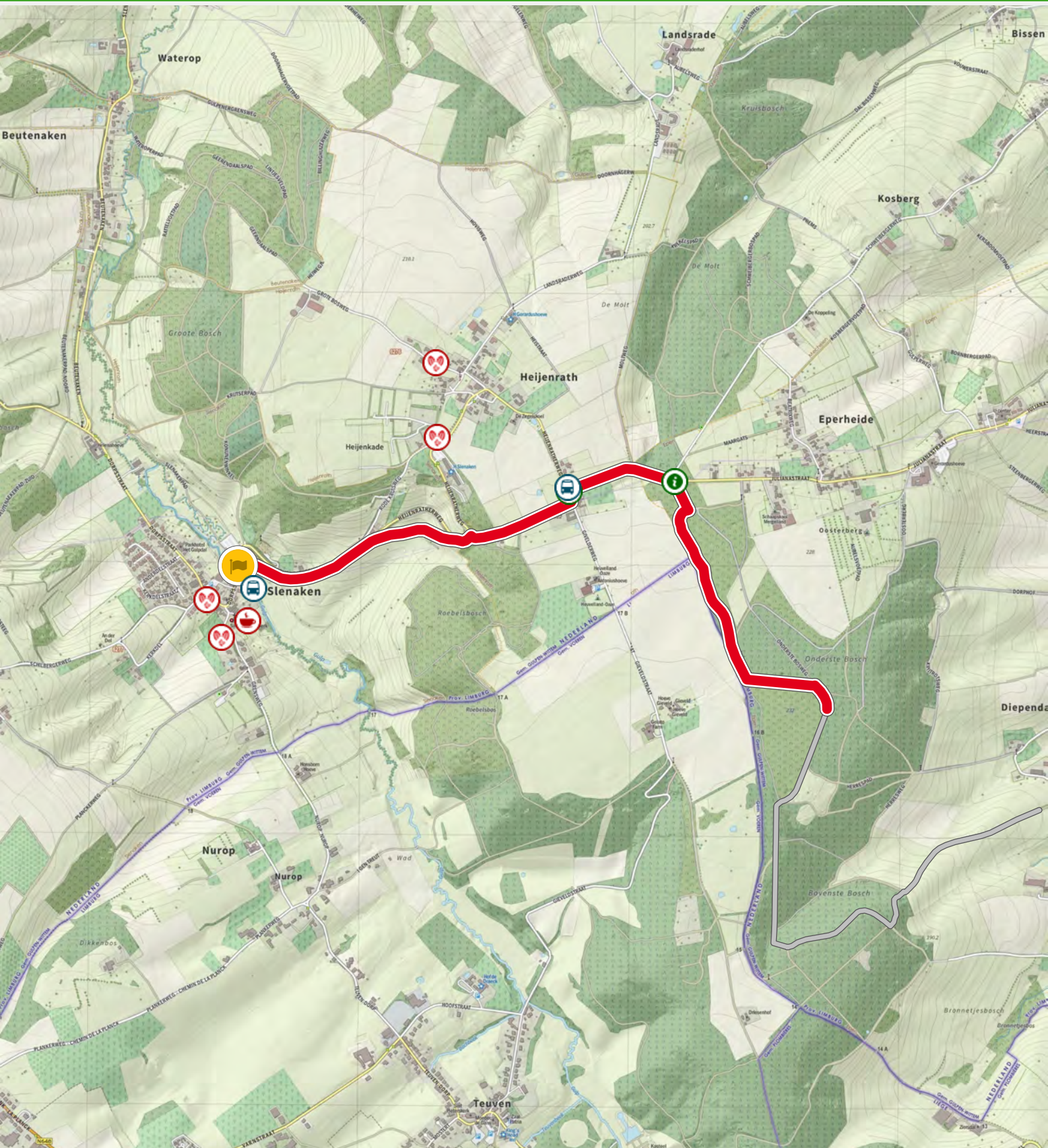
### Bed and breakfast Allure

We heten u van harte welkom bij Bed and Breakfast Allure. Onze B&B is gevestigd in een monumentaal pand, midden in het hartje van Vaals. We beschikken over vier gastenkamers. In het recentelijk gerenoveerd herenhuis kunt u overnachten in kamers met authentieke elementen, zoals hoge plafonds, ornamenten, sierlijsten en glas in lood ramen. De kamers zijn licht en ruim. Eenvoudig, maar elegant ingericht en

voorzien van houten vloeren en wit decor. In de zomer kunt u gebruik maken van onze grote tuin en als de weergoden het toe laten kunt u hier ook lekker ontbijten.

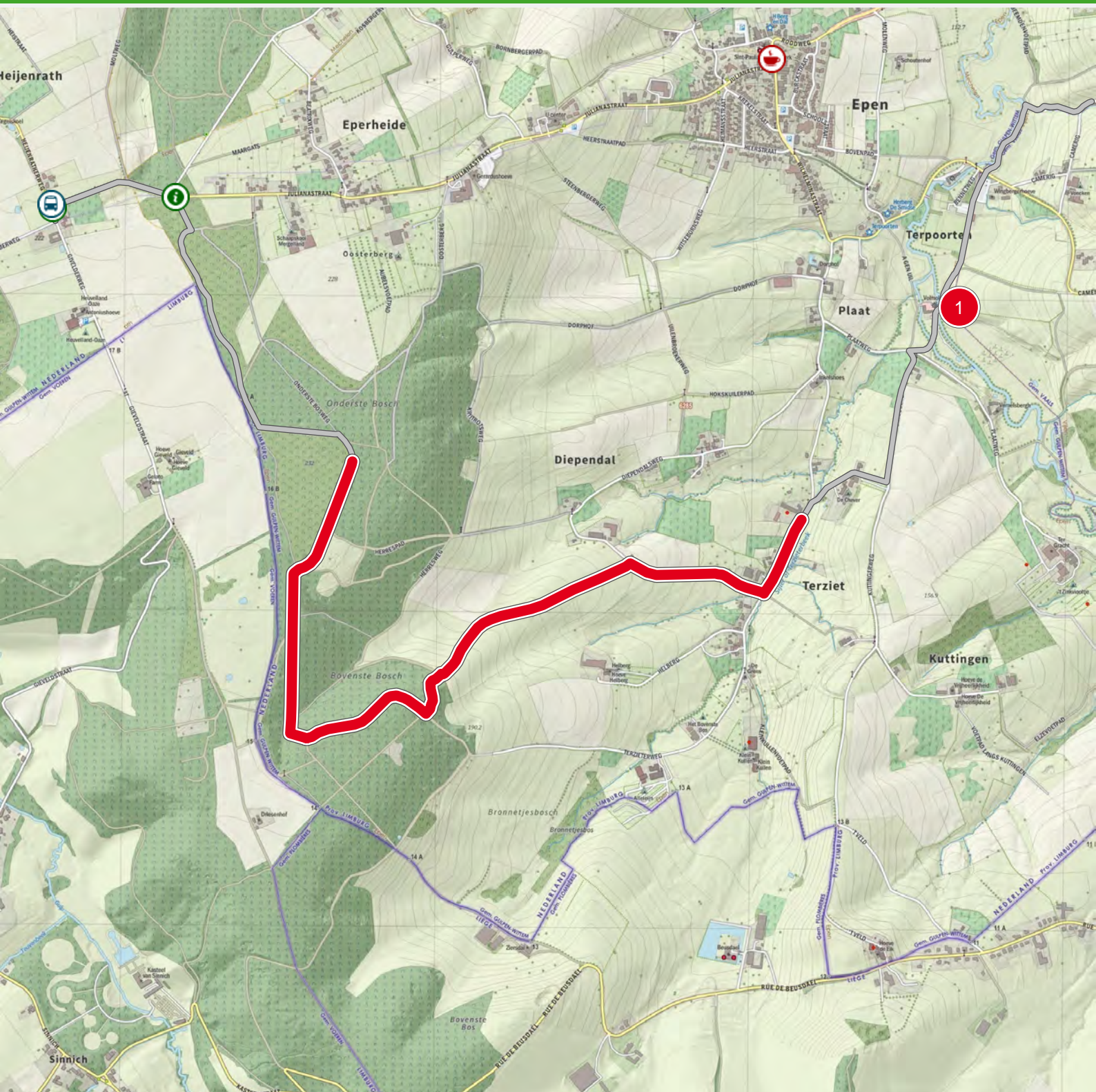


# Krijtlandpad etappe 03 (0.0 km tot 3.0 km)

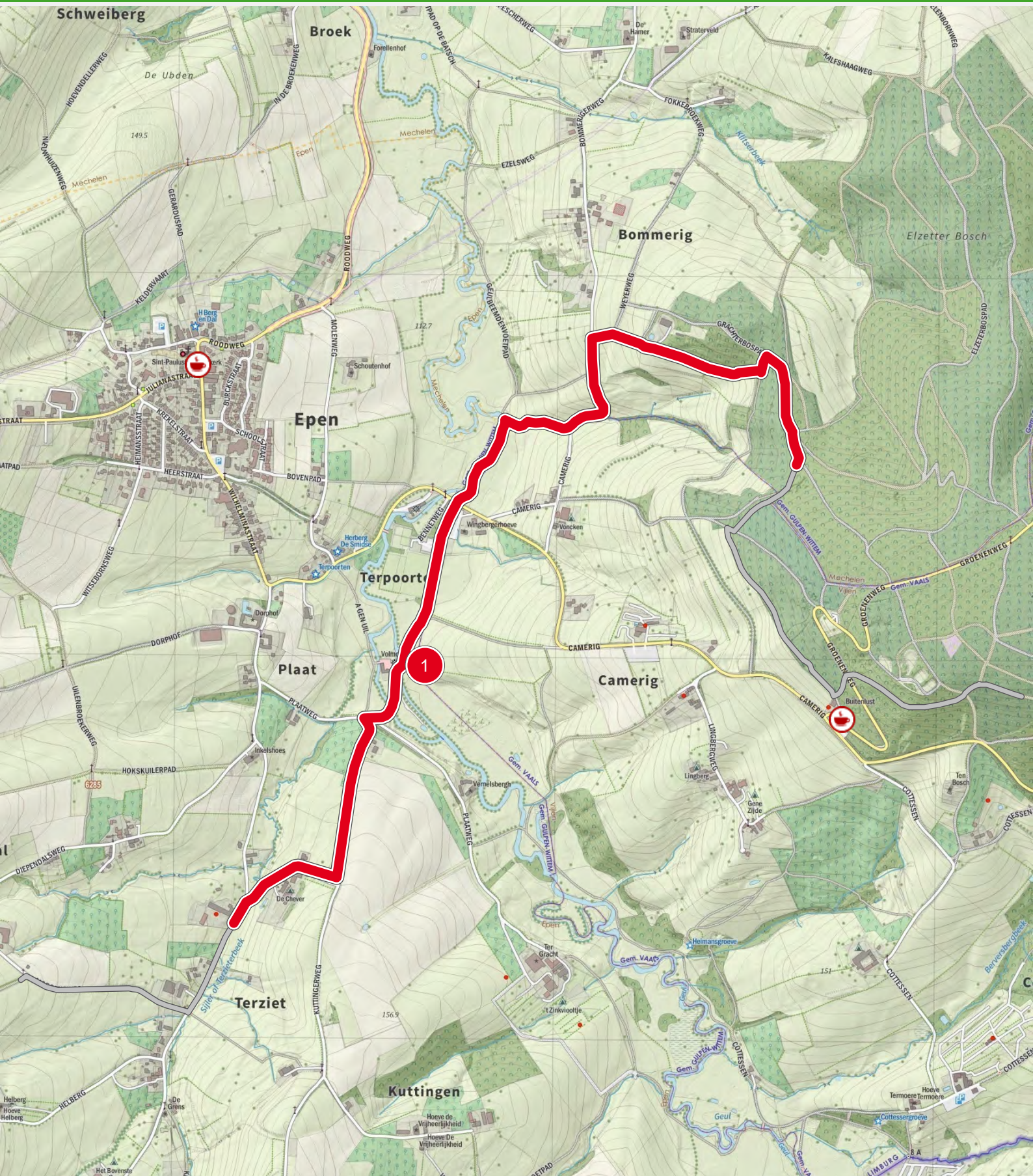




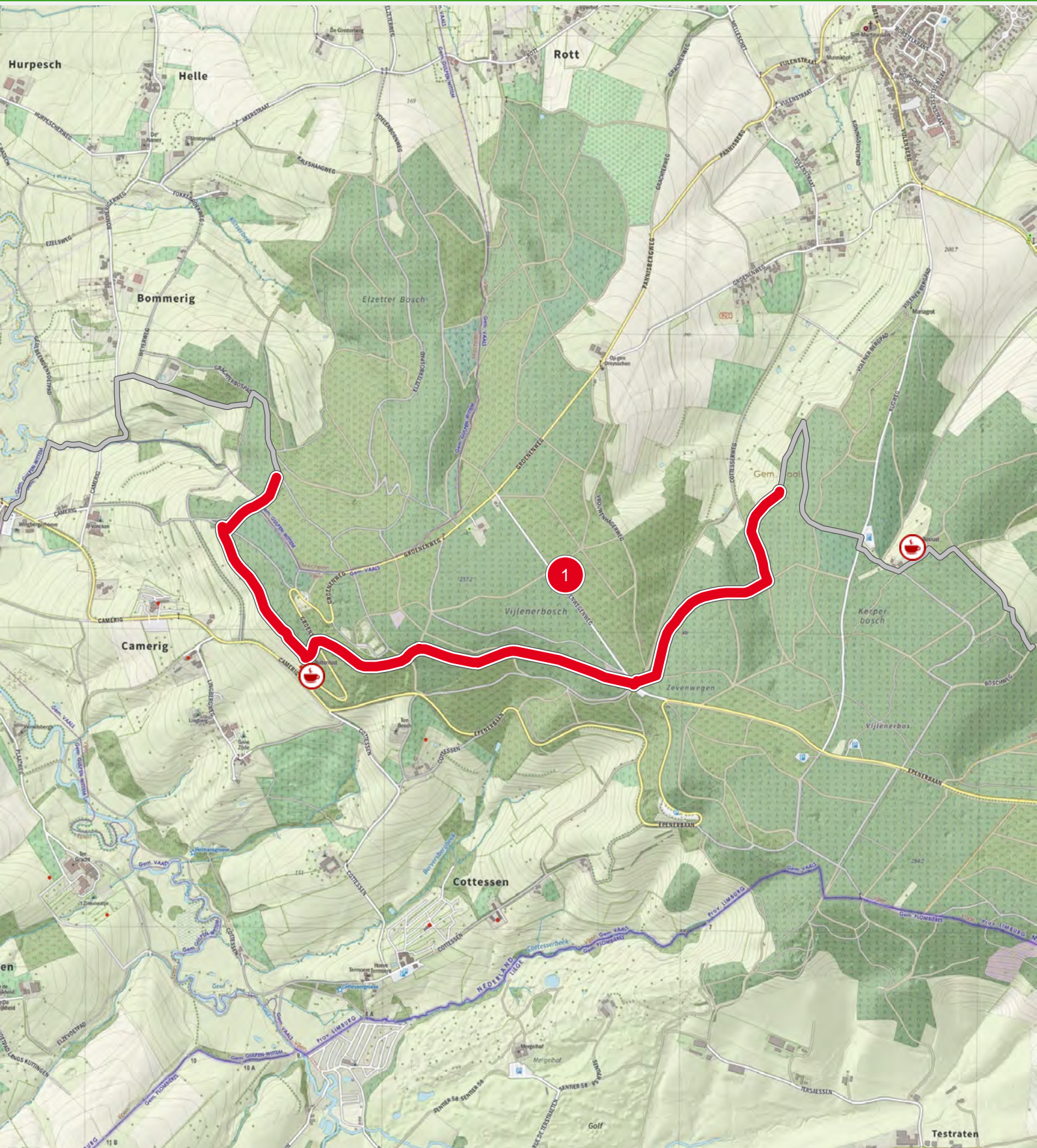
# Krijtlandpad etappe 03 (3.0 km tot 6.0 km)



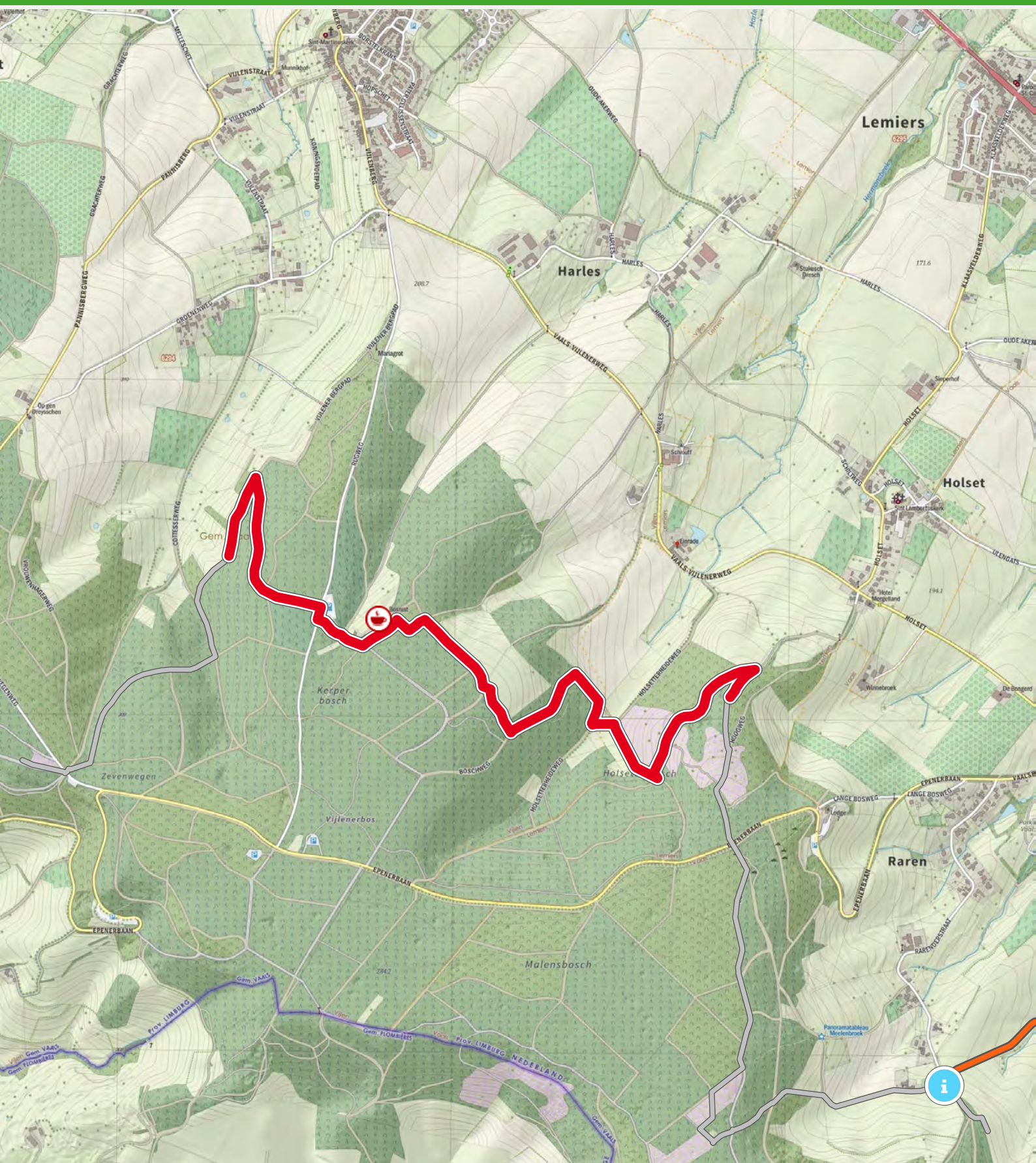
# Krijtlandpad etappe 03 (6.0 km tot 9.0 km)



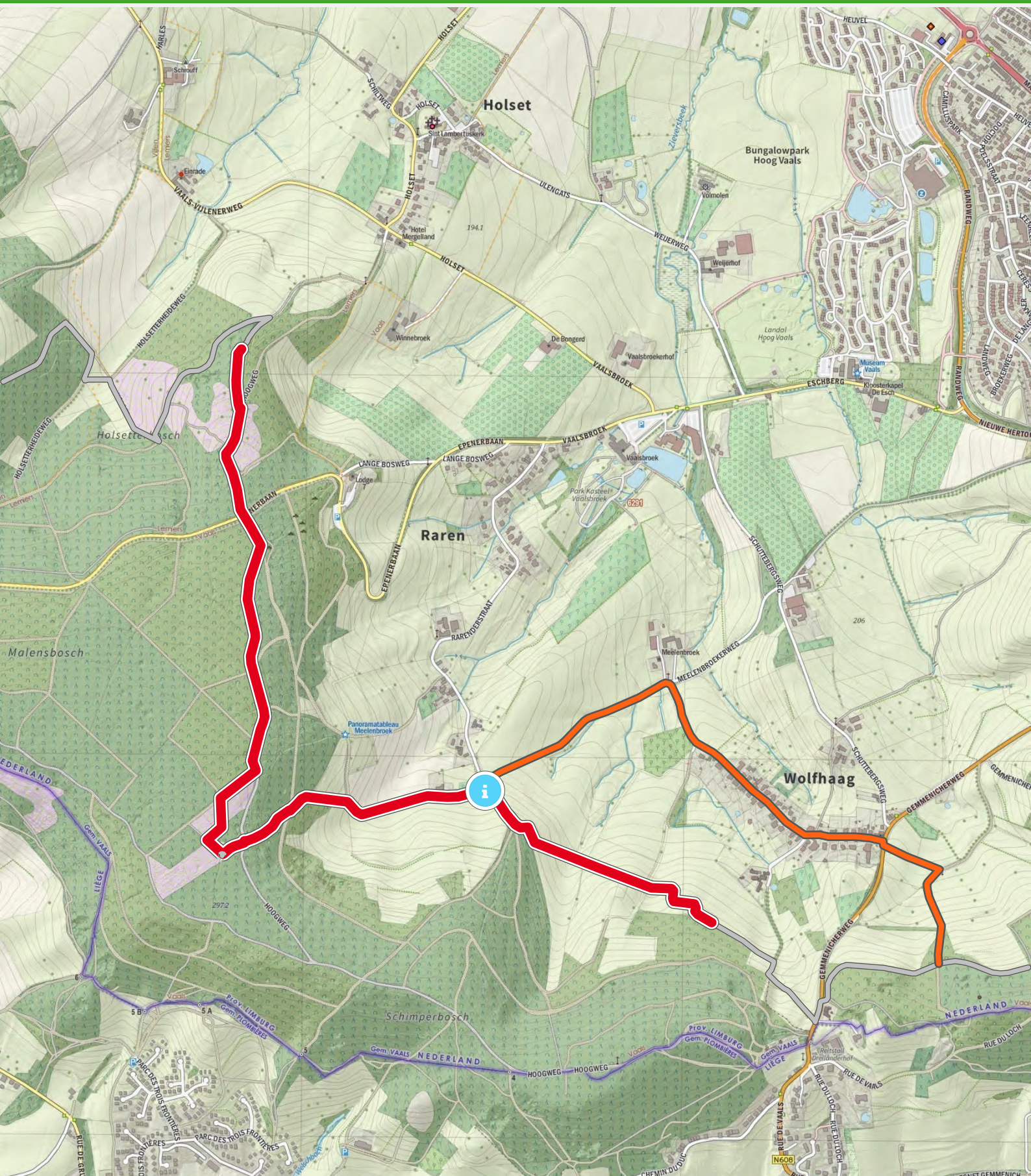
# Krijtlandpad etappe 03 (9.0 km tot 12.0 km)



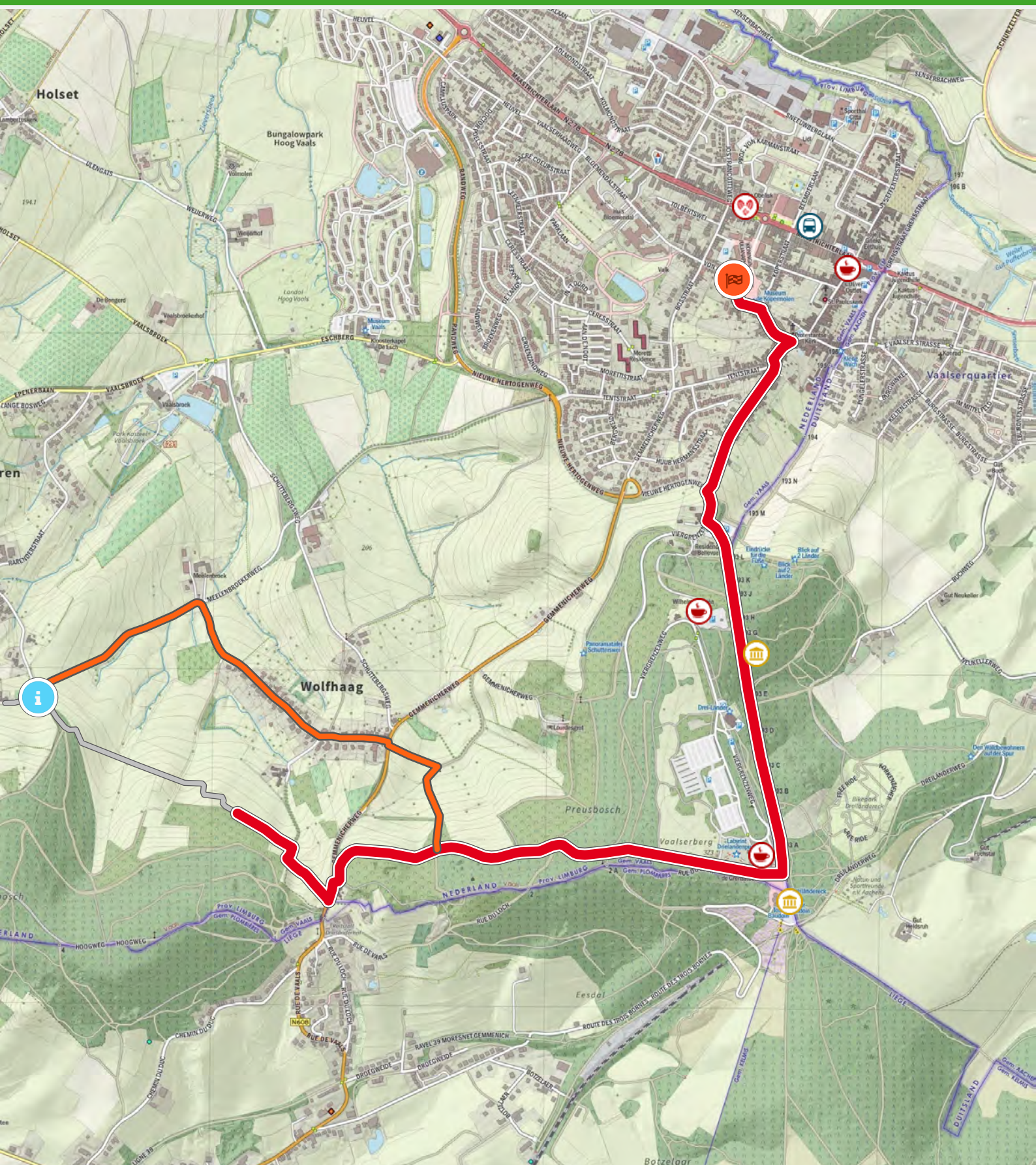
# Krijtlandpad etappe 03 (12.0 km tot 15.0 km)



# Krijtlandpad etappe 03 (15.0 km tot 18.0 km)



# Krijtlandpad etappe 03 (18.0 km tot 21.9 km)



# KRIJTLANDPAD ETAPPE 04

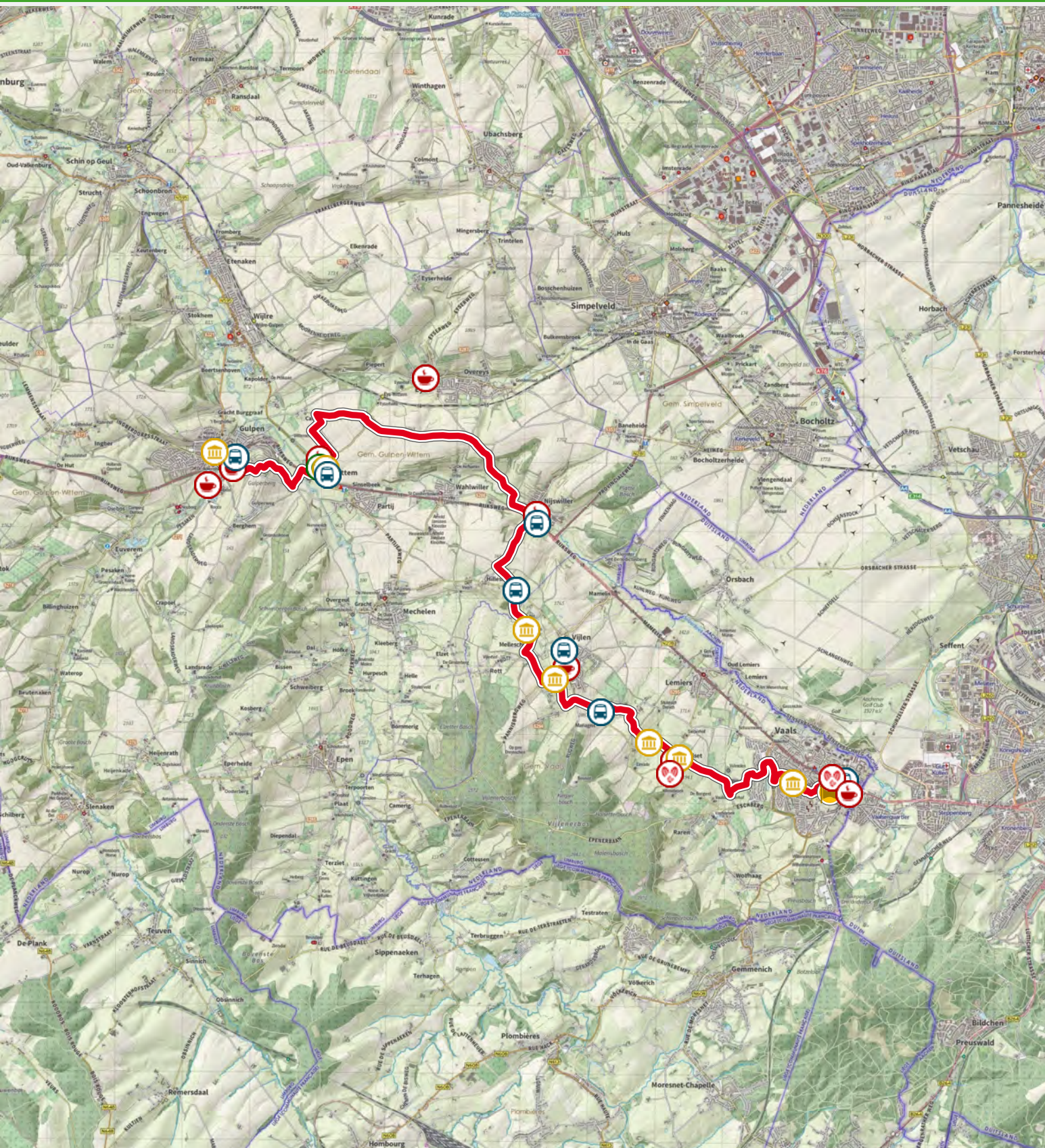
VAALS - GULPEN  
ROUTE 17 km



Na het toeristische Vaals zijn de beken hier niet te tellen: Zieversbeek, Hermansbeek, Harleserbeek, Mechelderbeek en Lombergbeek. Hier wordt duidelijk het water van het heuvelland afgevoerd en misschien ontmoet je in Holset nog één van de duizenden pelgrims die jaarlijks de Lourdesgrot bezoeken.

# Krijtlandpad etappe 04

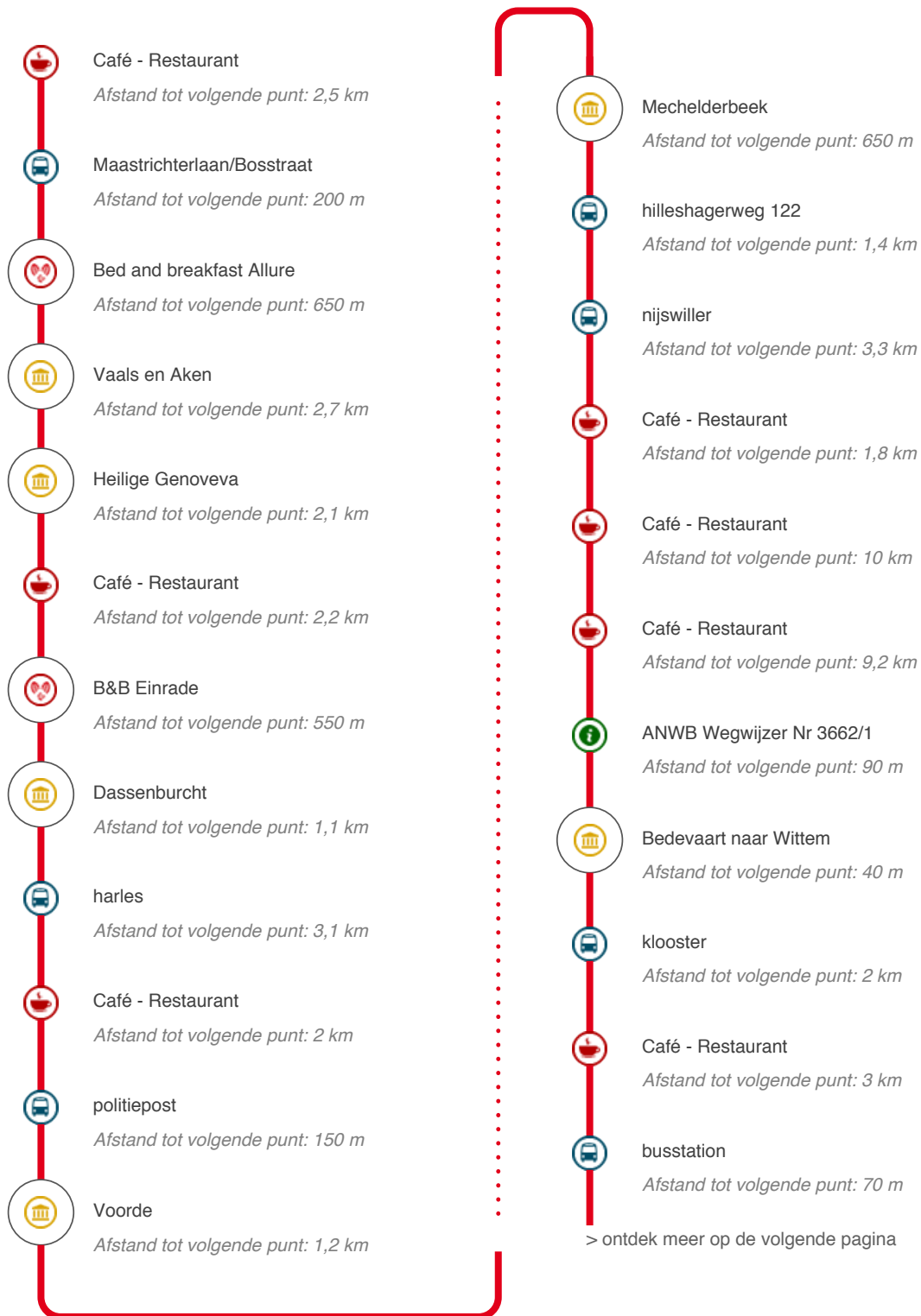
Vaals - Gulpen





# Krijtlandpad etappe 04

Hoe kom ik bij het startpunt?  
Met auto of openbaar vervoer



## Vervolg route



Café - Restaurant

*Afstand tot volgende punt: 0 m*



Gulpen forelendorp

*Afstand tot volgende punt: 200 m*

## Einde van de route

# Krijtlandpad etappe 04

17 km



## Bed and breakfast Allure



### Bed and breakfast Allure

We heten u van harte welkom bij Bed and Breakfast Allure. Onze B&B is gevestigd in een monumentaal pand, midden in het hartje van Vaals. We beschikken over vier gastenkamers. In het recentelijk gerenoveerd herenhuis kunt u overnachten in kamers met authentieke elementen, zoals hoge plafonds, ornamenten, sierlijsten en glas in lood ramen. De kamers zijn licht en ruim. Eenvoudig, maar elegant ingericht en

voorzien van houten vloeren en wit decor. In de zomer kunt u gebruik maken van onze grote tuin en als de weergoden het toe laten kunt u hier ook lekker ontbijten.



## Vaals en Aken

### Vaals en Aken


Na de Tachtigjarige Oorlog werd Limburg bij de Republiek werd gevoegd. Het tot dan agrarische Vaals ontwikkelde zich tot toevluchtsoord voor protestanten uit Aken.

Midden 18e eeuw had Vaals maar liefst zes kerken, waaronder een Mennonietenkerk.

Vooraf de komst van enkele Aker fabrikanten bracht Vaals tot bloei. Zo


verplaatste Arnold von Clermont in 1764 zijn

lakenfabriek van Aken naar Vaals. Al snel verschaftte hij werk aan 2300 mensen. De industriële voorspoed duurde maar kort. Na de Franse inval en later de Belgische afscheiding kwam Vaals in een verre uithoek van Nederland te liggen.





## Heilige Genoveva



### Heilige Genoveva

Holset is bekend door zijn intiem en romantisch kerkje, waar de H. Genoveva wordt aangeroepen tegen oogziekten. Duizenden pelgrims, vooral uit de regio Aken, bezoeken het kerkje jaarlijks, sommigen te voet. Volgens de kroniek, bijgehouden door de pastoors, hebben er op voorspraak van Genoveva wonderbaarlijke genezingen plaatsgevonden. Achter de kerk

ziet u een prachtige imitatie van de Lourdesgrot.



## B&B Einrade

Holset 51, Lemiers Tel: 06-30830217 E: info@einrade.nl

<http://www.einrade.nl> (B&B Einrade)

### B&B Einrade

Van harte welkom in onze historische boerderij in een rustige omgeving net buiten het kerkdorp Holset bij Vaals. In het dorp zijn eetgelegenheden op loopafstand.



## Dassenburcht



### Dassenburcht

In de berm van de holle weg tussen Holset en Harles ziet u enkele grote hollen. Aan de grootte van de ingangen en aan de krabsporen op de bomen zal de kenner zien dat het om een dassenburcht gaat. De das is een marterachtige. Hij lust zo nu en dan best een konijn of kippetje, maar binnen zijn familie is hij de grootste planteneter. Dassen graven hollen tot 5 meter onder de grond. In het met mos gevoerde hol brengt de das

slappend de dag door. Soms ligt hij voor zijn hol te zonnen. Dankzij het verminderd gebruik van landbouwgif gaat het nu weer bergopwaarts met de dassenpopulatie.




## Voorde

### Voorde

Net onder Vijlen gaat de wandelaar met een bruggetje de Mechelderbeek over. Naast het bruggetje rijdt de boer met zijn trekker door het water. Een dergelijke ondiepe, doorwaadbare plaats in een rivier noemt men een voorde. Tegenwoordig zijn er eigenlijk alleen in het Mergelland nog voordren als zodanig in gebruik. Aan de route ziet u ze ook langs de Gulp. De voordren hebben nu nog betekenis voor de boer die op beide oevers van de beek land heeft. Vóór de bouw van bruggen of pontveren waren voordren cruciale schakels in het Nederlandse wegennet. Het belang ervan kan worden herkend in namen als Amersfoort of Coevorden.



## Mechelderbeek



### Mechelderbeek

Het prachtige dal van de Mechelderbeek tussen Vijlen en Mechelen is een aaneenschakeling van hooilandjes, bosjes, heggen en knotbomen. De beek, vroeger Lombbergbeek, ontspringt aan de voet van de helling waarop Vijlen ligt. In de weilanden bij Vijlen ziet u een oude bronput: een overblijfsel van de voormalige waterleiding van Vijlen. Ook ter hoogte van Melleschet vangt de beek het water op van een achttal bronnen. In de drassige weilanden groeien bijzondere planten als herfsttijloos, slanke sleutelbloem en gevlekte orchis. Wat hogerop markeren de heggen en knotbomen de in het verleden aangelegde graften. Delen van het Mechelderbeekdal zijn eigendom van Natuurmonumenten.



## Bedevaart naar Wittem


### Bedevaart naar Wittem

Het klooster van Wittem werd in 1836 in gebruik genomen door de Redemptoristen, een orde die zich vooral bezighoudt met de zielzorg. Het klooster werd ingericht tot studiehuis, waar toekomstige Redemptoristen werden opgeleid.

Bekendheid heeft het klooster vooral gekregen als bedevaartsoord. Jaarlijks vinden ongeveer 200.000 pelgrims de weg naar Wittem om er een kaarsje op te steken voor de heilige Gerardus, een eenvoudige kloosterbroeder uit de streek rond Napels, die in 1904 direct na zijn dood werd heilig verklaard. Gerardus Majella was een van de eerste volgelingen van de Redemptoristenorde. Hij is nooit in Wittem geweest, maar het is dankzij de paters van Wittem dat deze volksheilige in Nederland populair is geworden.



## Gulpen forellendorp



### Gulpen forellendorp

Gulpen ligt aan de monding van de Gulp in de Geul, met in het oosten de machtige heuvels van de Gulpenerberg, waar de Gulp geen vat op kreeg. Gulpen is landelijk bekend van zijn forellenkwekerij en bijbehorend pretpark. Met opvallende kunstwerken, fonteinen en watervalletjes heeft men ook op het dorpsplein de betekenis van de forel voor de gemeente

willen illustreren. Helaas worden nog maar weinig forellen in de Zuid-Limburgse beken aangetroffen. Tot kort geleden werd op verschillende van deze beken vervuild afvalwater geloosd. Ook in het dorp Gulpen waren enkele leerlooierijen hiervoor verantwoordelijk. Inmiddels zijn de leerlooierijen wegens stanken milieu-overlast uit het straatbeeld verdwenen. Ook de overkluisingen van de Gulp zijn gelukkig verwijderd. Dankzij de verbeterde waterkwaliteit krijgt de forel als inlandse vissoort nieuwe kansen. Van de drie forelsoorten komt alleen de beekforel in de Geul en de Gulp voor. De zoetwatervis, die behoort tot de zalmachtigen, gedijt het beste in snelstromend water. Een beekforel kan men herkennen aan zijn groen-bruine rug met zwarte stippen en rode stippen in de flank. Hij leeft van insecten, wormen en eenmaal volwassen eet hij ook kleine visjes.



# Krijtlandpad etappe 04 (0.0 km tot 3.0 km)



# Krijtlandpad etappe 04 (3.0 km tot 6.0 km)





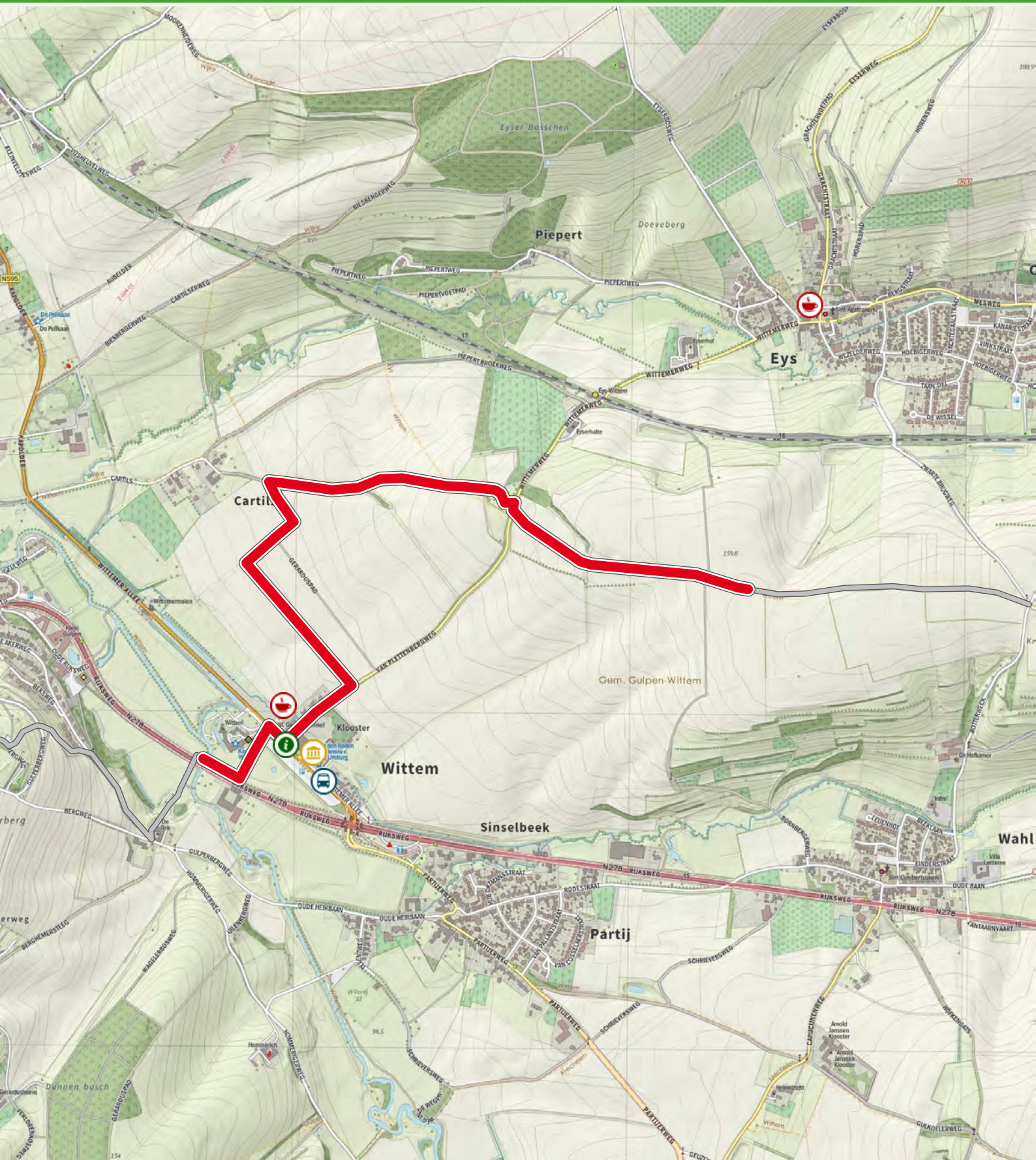
# Krijtlandpad etappe 04 (6.0 km tot 9.0 km)



# Krijtlandpad etappe 04 (9.0 km tot 12.0 km)



# Krijtlandpad etappe 04 (12.0 km tot 15.0 km)




# Krijtlandpad etappe 04 (15.0 km tot 16.6 km)



# KRIJTLANDPAD ETAPPE 05

GULPEN - MAASTRICHT STATION

ROUTE 23 km



'Gaank mer wiejer en maak andere bliejer' vrij vertaald: ga maar verder en maak anderen blijer, dat is het toepasselijke opschrift van het wegkruis bij de Schaapsput in het Gerendal. In de bakermat van het toerisme in Nederland, Valkenburg, zie je het riviertje de Geul door het stadje stromen.

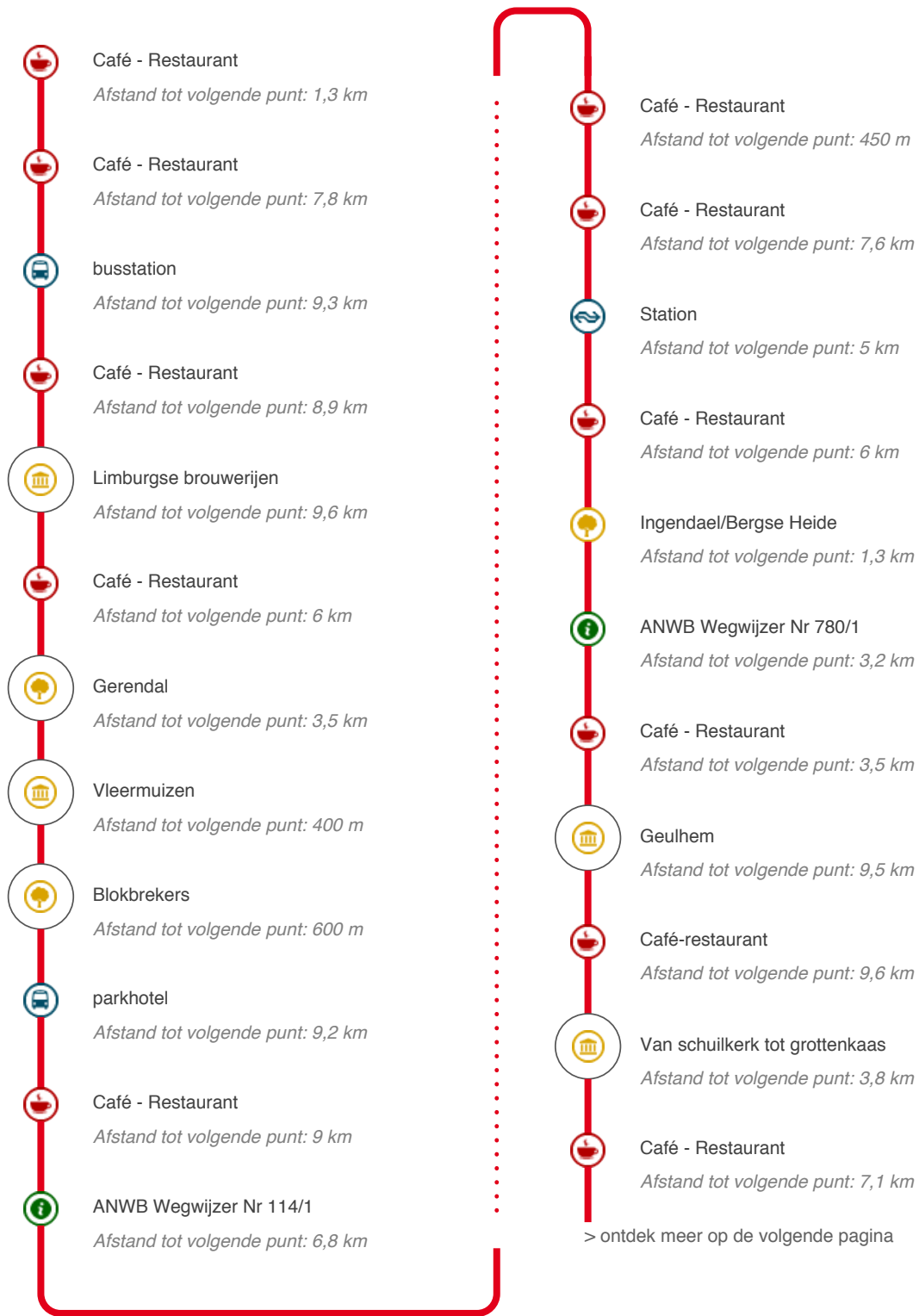
# Krijtlandpad etappe 05

Gulpen - Maastricht station



# Krijtlandpad etappe 05

Hoe kom ik bij het startpunt?  
Met auto of openbaar vervoer



> ontdek meer op de volgende pagina

## Vervolg route



## Einde van de route



# Krijtlandpad etappe 05

23 km



## Limburgse brouwerijen



### Limburgse brouwerijen

De tijd dat in menig Limburgs dorp bier werd gebrouwen is al lang voorbij. De Limburgse volksdrank wordt alleen nog bereid in Wijlre, Maastricht, Valkenburg, Schinnen en Gulpen. Het bereidingsproces van bier is eigenlijk vrij eenvoudig: men laat gerstemout gisten samen met hop, gist en water. In Limburg maken de brouwerijen voornamelijk ondergistende bieren, zoals pils, dort, oud bruin en bok. De Gulpener Bierbrouwerij,

bekend om haar speciaalbieren, kan bogen op een traditie van 175 jaar. De brouwerij kan op afspraak bezocht worden (VVV Zuid-Limburg tel. 0900-5559798).



## Gerendal

### Gerendal

Staatsbosbeheer is de gelukkige eigenaar van ongeveer 240 hectare grond in het Gerendal: een uniek natuurgebied in een prachtig droogdal. Het Gerendal is het beroemdste bloemendal van Nederland.


Vanwege de gevarieerde kalkbodem groeit er zowel in de bossen als op de graslanden een groot aantal kalkminnende planten.

Meer dan 140 soorten groeien op de arme grond, waaronder wilde akelei, krijtwalstro, Duitse gentiaan en zo'n 15 soorten orchideeën.





## Vleermuizen



### Vleermuizen

De kalkgroeven kennen nog zeker één permanente bewoner: de vleermuis. Dit zeldzame zoogdier voelt zich uitstekend thuis in het vochtige, constante klimaat van ca. 10°C. Men heeft niet minder dan 9 verschillende soorten overwinterende vleermuizen in de kalkgroeven geteld.

Tijdens de winterslaap hangen ze ondersteboven aan de wand of het plafond,

zonder dat dit hun enige spierkracht kost. Dat zou ook niet kunnen, want hun hartslag daalt tot één keer per twee minuten! Met hun 'sonar' kunnen vleermuizen in de duisternis perfect hun weg vinden. Opvallend is ook hun geheugen: uit onderzoek is gebleken dat bepaalde soorten steeds terugkeren naar dezelfde groeve en hier ieder jaar ook dezelfde hangplek uitkiezen. Tussen Valkenburg en Geulhem ziet u verschillende half dichtgemetselde groeven. De openingen zijn speciaal voor vleermuizen aangebracht.



## Blokbrekers

### Blokbrekers


De kalk van het Krijtland wordt al sinds mensenheugenis als bouwsteen gebruikt. In de Romeinse tijd werd de zachte steen langs de Maas en Geul in dagbouw ontgonnen. Om de blokken kalksteen te winnen kaptten de mijnwerkers of 'blokbrekers' sleuven langs plafond en zijwanden.



Daarna werden de blokken met grote blokzagen losgezaagd. Zo werden zuilen kalksteen van meer dan zes meter hoog afgegraven. Na 1900 kwam een einde aan de ondergrondse mergeexploitatie. Meer dan 180 groeven zijn overgebleven met een gezamenlijke gang-lengte van ca. 500 km.



## Geulhem



### Geulhem

De Geulhemmerweg naar Berg is in het wielermetier een bekende bult. Aan de voet van de berg herinnert de naam 'Hennie Kuiperallee' aan roemrijke jaren van het Nederlandse wielrennen. Iets verder loopt u langs de Geulhemmermolen. Deze voormalige graan-watermolen ligt er sinds de 17e eeuw en heeft tot na 1950 dienst gedaan.



## Van schuilkerk tot grottenkaas

### Van schuilkerk tot grottenkaas

Eenmaal gegraven zijn de Valkenburgse en Geulhemmer grotten voor vele doelen gebruikt. Op de eerste plaats zijn de groeven permanent bewoond geweest. Tot ca. 1900 woonden blokbrekers er in eenvoudige grotwoningen. Aan de Geulhemmerweg zijn enkele van deze grotwoningen gerestaureerd. Ook hebben de gangen dienst gedaan als schuilplaats in gevaarlijke tijden. Zo heeft men in de



Geulhemmergroeve ten tijde van de Franse revolutie een katholieke schuilkerk ingericht. Volgens een inscriptie in het krijt heeft hier het complete kerkgenootschap meer dan drie jaar gebivakkeerd. Tijdens de Duitse bezetting is in dezelfde groeve (406 gangen, totaal 25 km) een complete fabriek gebouwd, waar onderdelen werden geproduceerd voor de V-1 raket. Diep in de rots liet men de BMW-motoren proefdraaien. Toeristisch is de Geulhemmergroeve vanaf begin deze eeuw van betekenis. Tot 1948 was er zelfs een ondergronds theater. De schuilkerk is er nog steeds, net als een koninklijke galerij. De groeve kan op afspraak worden bezocht: Stichting De Rotswoning, tel. (043) 6040834/6041356. Tegenwoordig wordt er in de groeve ook 'grottenkaas' gemaakt. De constante temperatuur en de vochtigheid van de lucht zijn gunstige condities, die na een rijtijd van 12 weken zorgen voor een pikante, niet al te zoute kaas.



## Station Maastricht



### Station Maastricht

U staat in de vertrekhal van station Maastricht en heeft nog een kwartier. Het loont de moeite om even de blik omhoog te richten. Het interieur van het gebouw uit 1915 is vrijwel in zijn originele vorm bewaard gebleven en oogt uitzonderlijk mooi. Boven de entree staan twee boodschappen, uitgevoerd in glas en lood: 'welkom' en 'goede reis'. Rechts boven de ingang is het herkenningsteken van het station

uitgebeeld: het gevleugelde wiel, tevens symbool van vooruitgang. Verder zijn er 22 prachtige glazen loodramen te bewonderen, ontworpen door de kunstenaar Charles Eyck. Tegen de grote zuil naar de passage hangt een tegeltableau, in 1939 geschonken door porseleinfabriek Sphinx bij het 100-jarig bestaan van NS. Het gebouw is het geesteskind van spoorwegarchitect van Heukelom. Hij was sterk geïnspireerd door Berlage, wat duidelijk te zien is aan de strakke en massief gemetselde passages en het gebruik van baksteen.



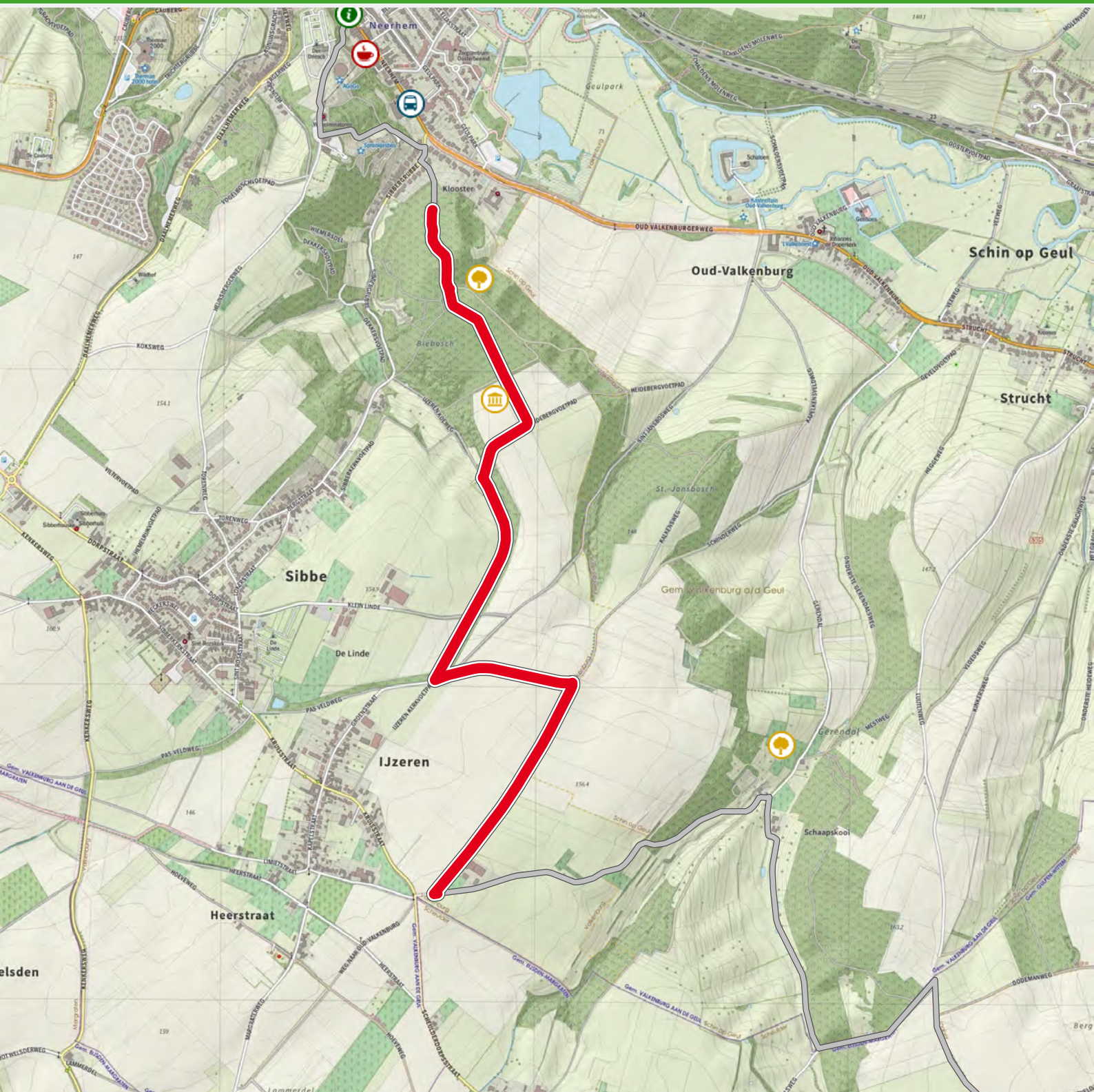
# Krijtlandpad etappe 05 (0.0 km tot 3.0 km)



# Krijtlandpad etappe 05 (3.0 km tot 6.0 km)



# Krijtlandpad etappe 05 (6.0 km tot 9.0 km)

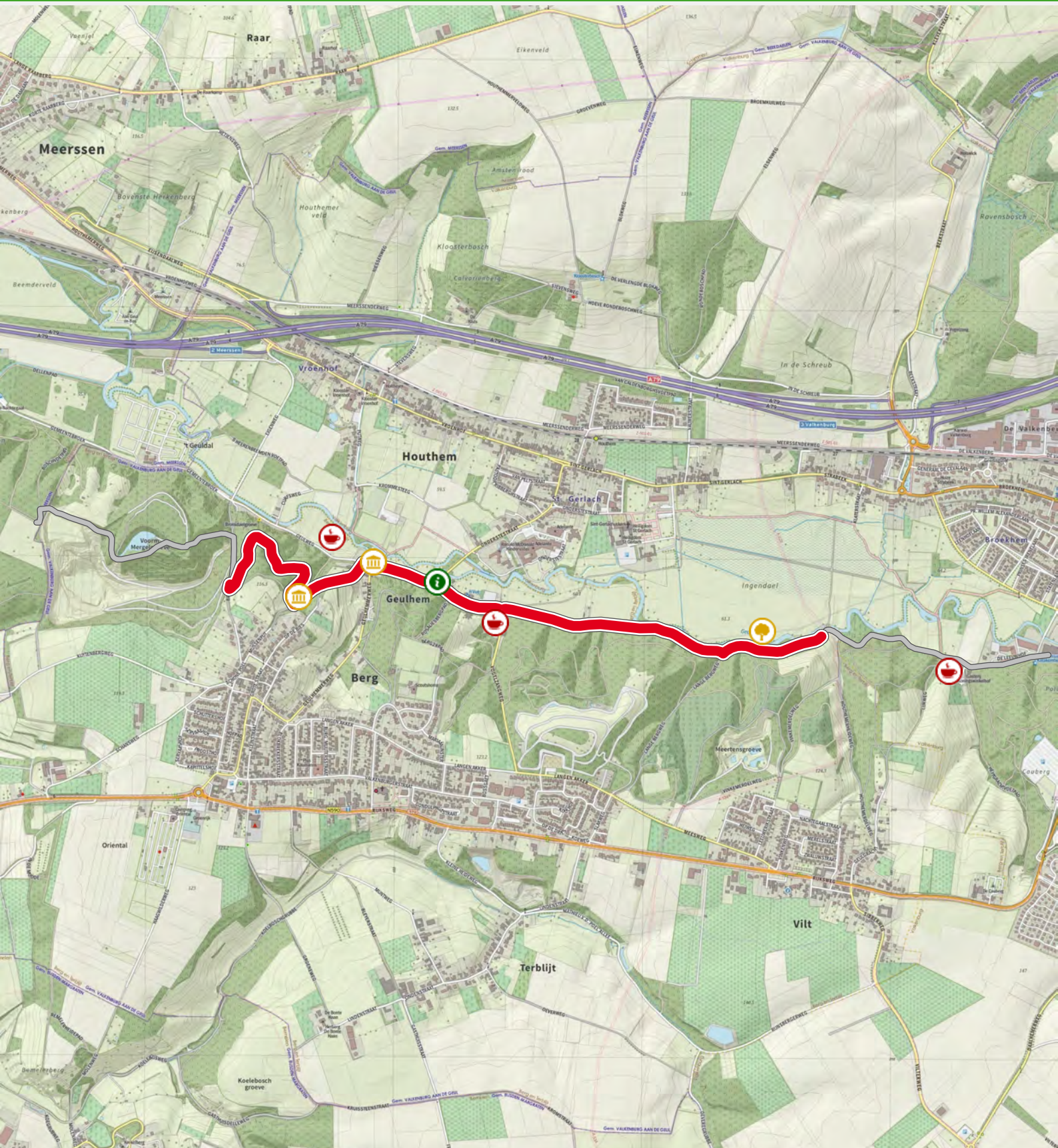


# Krijtlandpad etappe 05 (9.0 km tot 12.0 km)





# Krijtlandpad etappe 05 (12.0 km tot 15.0 km)



# Krijtlandpad etappe 05 (15.0 km tot 18.0 km)



# Krijtlandpad etappe 05 (18.0 km tot 21.0 km)



# Krijtlandpad etappe 05 (21.0 km tot 22.8 km)



# KRIJTLANDPAD ETAPPE 06

VARIANT SLENAKEN - GULPEN

ROUTE 8 km

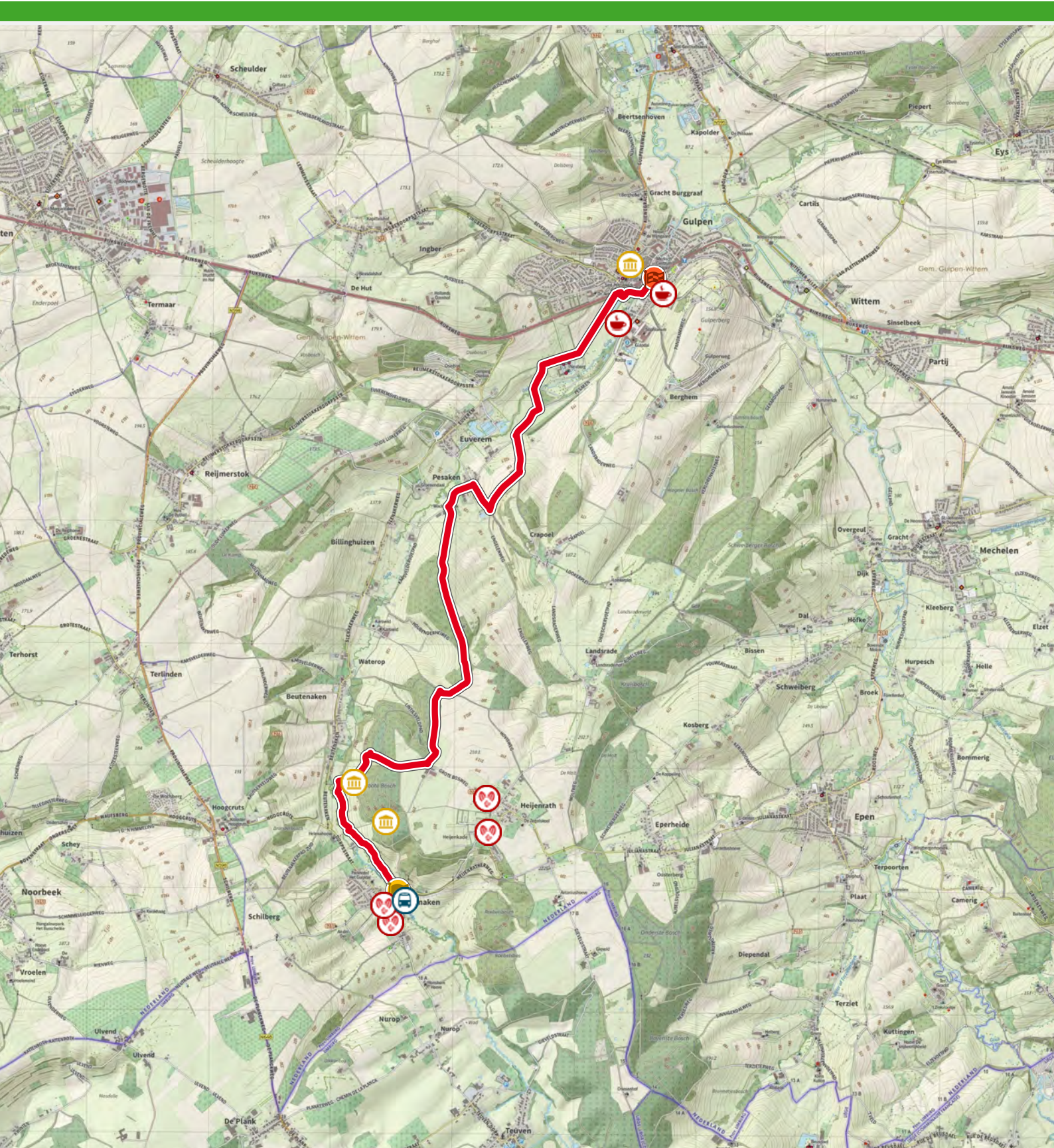


In deze verbindingsroute tussen de noordelijke en zuidelijke variant wandel je langs de Gulp waar alle ingrediënten aanwezig zijn voor een schitterende Zuid-Limburgse wandeling door het heuvellandschap: graspaadjes langs en dwars door weilanden, holle wegen, hellingbossen en de kronkelende Gulp.

20  
21

# Krijtlandpad etappe 06

Variant Slenaken - Gulpen



# Krijtlandpad etappe 06

Hoe kom ik bij het startpunt?



**Einde van de route**

# Krijtlandpad etappe 06

8 km



## Herberg De la Frontiere



### Herberg De la Frontiere

Grensweg 1 6277 NA Slenaken T:  
043-4574302/06-53110353 E:  
info@delafrontiere.nl

Herberg De La Frontière is een klein en gezellig hotel-restaurant in het centrum van Slenaken. In ons restaurant kunt u genieten van een lekkere lunch of diner, heerlijke wijnen, of van koffie met vlaai. Onze 3 knusse terrassen bieden een fraai uitzicht

op het gezellige dorpsleven van Slenaken.

<http://www.delafrontiere.nl> (Website)



## Gasterij Berg en Dal

### Gasterij Berg en Dal

<p>Gasterij Berg en Dal, Dorpsstraat 19, 6277 NC Slenaken, tel. 043-4573201, e-mail: info@gasterijbergendal.nl</p>

<p>Gasterij Berg en Dal is een gezellig familiehotel gelegen in het hartje van Slenaken, bestaande uit 11 eenvoudige, nette tweepersoons kamers met douche en toilet en 5 tweepersoons kamers met douche en toilet op de gang. In het restaurant/café kunt u genieten van een heerlijke verse pizza, pasta, salade of een vis- of vleesgerecht uit onze houtskooloven. Ook om te genieten van een kopje koffie, bier, wijn, cocktail of een stukje Limburgse vlaai, is men van harte welkom!</p>







## De Gulp



### De Gulp

De Gulp is bij Slenaken nog maar een minuscuul stroompje, dat bij Henri Chapelle in België ontsprongen is. Toch heeft de 17 km lange beek inmiddels een diep dal uitgesleten. De hellingen bij Slenaken zijn steil en hoog. Door 'stegelkes' (draaihekjes) wandelt u dwars over het land, in het voorjaar omringd door vele bloemen.



## Paddenpoelen

### Paddenpoelen

In de klim naar het plateau passeert u aan de rand van een weiland een gegraven veepoel. Dergelijke poelen kunt u op en aan de rand van het plateau veelvuldig aantreffen. Ze worden door boeren en natuurorganisaties instandgehouden vanwege hun betekenis voor onder andere padden, kikkers en salamanders. De amfibieën zijn voor hun voortplanting afhankelijk van niet al te diep, stilstaand water, dat in het voorjaar snel opwarmt. De poel is een ideale kraamkamer. Er komen unieke soorten voor, zoals de geelbuikvuurpad en de vroedmeesterpad. Het mannetje van de vroedmeesterpad draagt bij de voortplanting een maand lang de eisnoeren op zijn achterlijf met zich mee, vandaar de naam. Deze pad is één van de soorten, die overwinterend in mergelgroeven wordt aangetroffen. Het dier maakt een geluid als klinkende klokjes. In het dialect heet hij daarom 'klökske'.



## Hotel Kreutzer

Heyenratherweg 13, Heyenrade Tel: 043-4573260 E: [info@hotel-kreutzer.nl](mailto:info@hotel-kreutzer.nl) Website: [www.hotel-kreutzer.nl](http://www.hotel-kreutzer.nl)



## Hotel Kreuzer



## B&B 't Stalhoes

### B&B 't Stalhoes

B&B 't Stalhoes Heijenratherweg 10 6276

PC Heijenrath tel: 043-8502693 of

06-20215447 e-mail:

bedenbreakfast@stalhoes.nl website:

www.stalhoes.nl Het mooie vakwerkhuis is

van oorsprong een stal uit 1870. In 1970

verbouwd tot woonhuis en in 2006

aangepast tot B&B. Niet alleen het huis,

maar ook onze gastvrijheid is vakwerk. U

komt logeren in een persoonlijke en

huiselijke sfeer. U kunt ons vinden op ca 500 meter van het Krijtlandpad, zowel van de

beschreven hoofdroute als van de aftakking. Ook buslijn 57 (Maastricht & Gulpen

vv) stopt direct voor onze deur, zodat we voor heel veel wandelroutes in het heuvelland

een ideaal uitgangspunt bieden.




## Gulpen forellendorp



### Gulpen forellendorp

Gulpen ligt aan de monding van de Gulp in de Geul, met in het oosten de machtige heuvels van de Gulpenerberg, waar de Gulp geen vat op kreeg. Gulpen is landelijk bekend van zijn forellenkwekerij en bijbehorend pretpark. Met opvallende kunstwerken, fonteinen en watervalletjes heeft men ook op het dorpsplein de betekenis van de forel voor de gemeente willen illustreren. Helaas worden nog maar

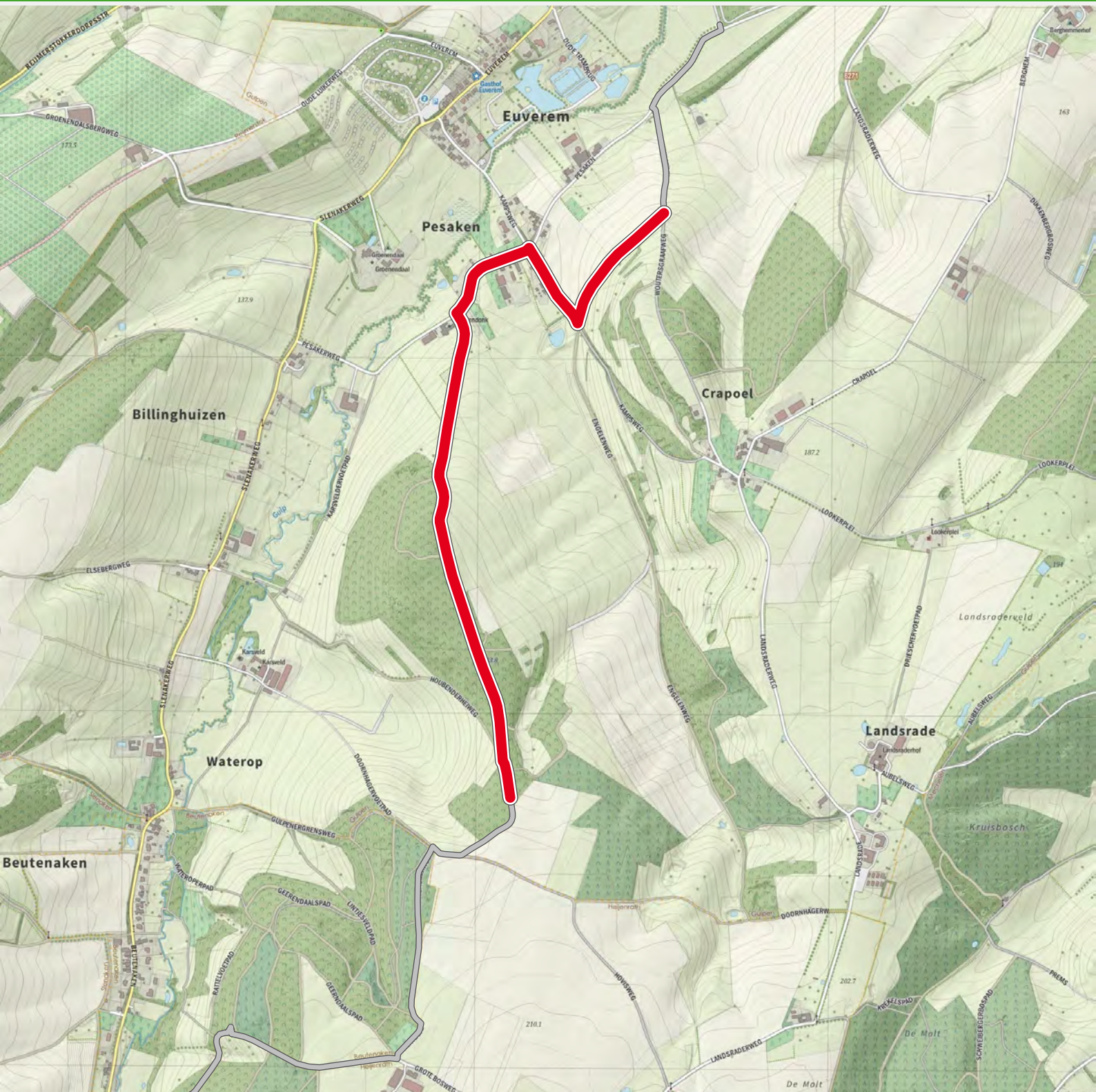


weinig forellen in de Zuid-Limburgse beken aangetroffen. Tot kort geleden werd op verschillende van deze beken vervuild afvalwater geloosd. Ook in het dorp Gulpen waren enkele leerlooierijen hiervoor verantwoordelijk. Inmiddels zijn de leerlooierijen wegens stanken milieu-overlast uit het straatbeeld verdwenen. Ook de overkluizingen van de Gulp zijn gelukkig verwijderd. Dankzij de verbeterde waterkwaliteit krijgt de forel als inlandse vissoort nieuwe kansen. Van de drie forellensoorten komt alleen de beekforel in de Geul en de Gulp voor. De zoetwatervis, die behoort tot de zalmachtigen, gedijt het beste in snelstromend water. Een beekforel kan men herkennen aan zijn groen-bruine rug met zwarte stippen en rode stippen in de flank. Hij leeft van insecten, wormen en eenmaal volwassen eet hij ook kleine visjes.

# Krijtlandpad etappe 06 (0.0 km tot 3.0 km)



# Krijtlandpad etappe 06 (3.0 km tot 6.0 km)



# Krijtlandpad etappe 06 (6.0 km tot 7.7 km)

