

Fietsroute

van Karolingersweg Zuid in Wijk bij Duurstede (Utrecht)
naar Karolingersweg Zuid in Wijk bij Duurstede (Utrecht)

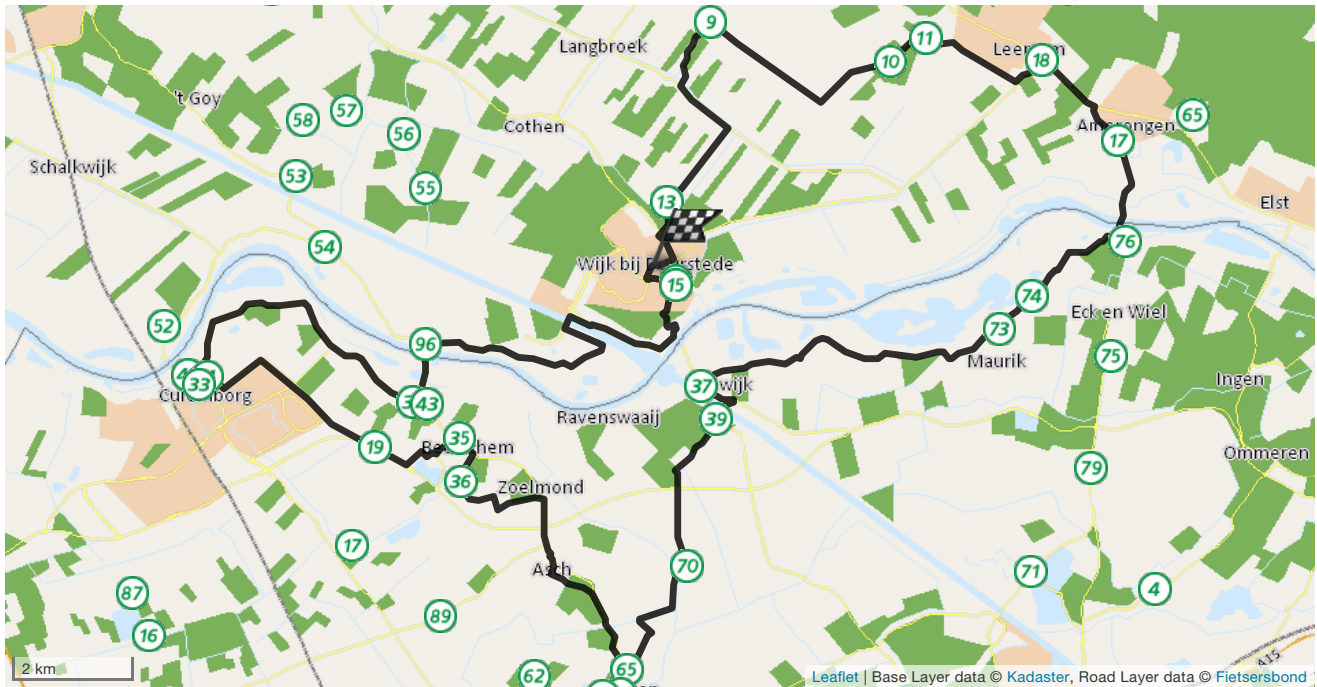
Deze route wordt u aangeboden door de Fietsersbond
en Eneco.
routeplanner-fietsplatform.fietsersbond.nl

Afstand 60.21 km
Routetype Combinatie fietsnetwerken





















Let op: uw route bevat een veerpont of een weg die om een andere reden niet altijd toegankelijk is. Zie routeregel: 6, 23

volledige route



Start bij Karolingersweg Zuid in Wijk bij Duurstede (Utrecht) en ga westwaarts

1	Ga na 69 meter bij de zijstraat	linksaf	naar Karolingersweg	←	69 meter
2	Ga na 46 meter bij het kruispunt	rechtsaf	naar Frankenweg	→	115 meter
14	Ga na 166 meter bij de rotonde	linksaf	naar Steenstraat & naar knooppunt 14	←	281 meter
15	Ga na 399 meter bij knooppunt 14	rechtdoor	naar knooppunt 15	↑	826 meter
96	Ga na 96 meter bij knooppunt 15	schuin rechts	naar knooppunt 96	↗	922 meter
15	Ga na 7.5 km. bij knooppunt 96	linksaf	richting knooppunt 43 & richting veerpont	←	8.4 km.
7	Ga na 106 meter bij kade <i>Dit onderdeel van het knooppuntennetwerk gaat naar de veerpont over Lek Lek.</i>	rechtdoor	naar veerpont over Lek Lek in Wijk bij	↑	8.5 km.

43	Ga na 166 meter bij kade <i>In dit routeonderdeel zit een Niet altijd toegankelijk, en een Veerpont met de volgende beschrijving: Naam: Beusichem - Wijk bij Duurstede; Plaatsnaam: Beusichem, Wijk bij Duurstede; Informatie: 06-53354996 (Ton Paulus Veerbedrijf); Extra informatie: paulus12@zonnet.nl (paulus12@zonnet.nl)http://www.tonpaulusveerbedrijf.nl (Veerbedrijf Ton Paulus); Type veer: Gierpont met motor; Code: 49.</i>	schuin rechts	naar knooppunt 43	 8.7 km.
38	Ga na 843 meter bij knooppunt 43 <i>Tussen de veerpont en knooppunt 43 komt u in de woonplaats Beusichem.</i>	rechtsaf	naar knooppunt 38	 9.5 km.
42	Ga na 253 meter bij knooppunt 38	rechtdoor	naar knooppunt 42	 9.8 km.
33	Ga na 5.5 km. bij knooppunt 42 <i>Tussen knooppunt 38 en 42 komt u in de woonplaats Culemborg.</i>	linksaf	naar knooppunt 33	 15.3 km.
14	Ga na 279 meter bij knooppunt 33	linksaf	naar knooppunt 14	 15.6 km.
19	Ga na 192 meter bij knooppunt 14	rechtdoor	naar knooppunt 19	 15.8 km.
35	Ga na 3.7 km. bij knooppunt 19 <i>Tussen knooppunt 14 en 19 komt u in de woonplaats Beusichem.</i>	rechtdoor	naar knooppunt 35	 19.5 km.
36	Ga na 1.1 km. bij knooppunt 35	rechtdoor	naar knooppunt 36	 20.6 km.
65	Ga na 1.6 km. bij knooppunt 36	rechtdoor	naar knooppunt 65	 22.3 km.
70	Ga na 5.6 km. bij knooppunt 65 <i>Tussen knooppunt 36 en 65 komt u in de woonplaatsen Zoelmond, Asch, Buren.</i>	scherp links	naar knooppunt 70	 27.8 km.
39	Ga na 2.5 km. bij knooppunt 70 <i>Tussen knooppunt 65 en 70 komt u in de woonplaatsen Asch, Ravenswaaij.</i>	schuin links	naar knooppunt 39	 30.5 km.
37	Ga na 3.2 km. bij knooppunt 39 <i>Tussen knooppunt 70 en 39 komt u in de woonplaats Rijswijk.</i>	rechtsaf	naar knooppunt 37	 33.7 km.
73	Ga na 1.1 km. bij knooppunt 37	rechtsaf	naar knooppunt 73	 34.8 km.
74	Ga na 5.9 km. bij knooppunt 73 <i>Tussen knooppunt 37 en 73 komt u in de woonplaats Maurik.</i>	rechtdoor	naar knooppunt 74	 40.7 km.
76	Ga na 793 meter bij knooppunt 74	rechtdoor	naar knooppunt 76	 41.5 km.
15	Ga na 2.1 km. bij knooppunt 76 <i>Tussen knooppunt 74 en 76 komt u in de woonplaats Eck en Wiel.</i>	scherp links	richting knooppunt 17 & richting veerpont	 43.6 km.
24	Ga na 251 meter bij kade <i>Dit onderdeel van het knooppuntennetwerk gaat naar de veerpont over Nederrijn Nederrijn.</i>	rechtdoor	naar veerpont over Nederrijn Nederrijn in Buren (Gelderland)	 43.8 km.
17	Ga na 163 meter bij kade <i>In dit routeonderdeel zit een Veerpont met de volgende beschrijving: Naam: Eck en Wiel - Amerongen; Plaatsnaam: Eck</i>	rechtdoor	naar knooppunt 17	 44.0 km.

en Wiel, Amerongen; Informatie: 0344-692701 (Veerbedrijf Eck en Wiel); Extra informatie: info@veerdiensteckenwiel.nl (info@veerdiensteckenwiel.nl)/<http://www.veerdiensteckenwiel.nl/> (Veerdienst Eck en Wiel-Amerongen); Type veer: Gierpont met motor; Code: 48, en een Niet altijd toegankelijk.

	Ga na 1.4 km. bij knooppunt 17 <i>Tussen de veerpont en knooppunt 17 komt u in de woonplaats Amerongen.</i>	schuin links	naar LF4b & naar knooppunt 10		45.4 km.
	Ga na 5.3 km. bij knooppunt 10 <i>Deze afslag is bij knooppunt 10. Dit onderdeel van de LF4b loopt van Drostestraat in Amerongen (Utrechtse Heuvelrug, Utrecht) naar Langbroekerweg in Leersum (Utrechtse Heuvelrug, Utrecht). Bij dit onderdeel van de LF4b komt u langs: Amerongen, Leersum, de knooppunten 18, 11.</i>	rechtdoor	naar knooppunt 9		50.7 km.
	Ga na 3.8 km. bij knooppunt 9 <i>Deze afslag is bij het startpunt van de LF17b. Tussen knooppunt 10 en 9 komt u in de woonplaats Langbroek. In dit routeonderdeel zit een Dit is een gastadres van Vrienden op de Fiets met de volgende beschrijving: Verblijftype: Tuinhaus.</i>	linksaf	naar LF17b		54.5 km.
29	Ga na 5.3 km. bij het kruispunt <i>Dit onderdeel van de LF17b loopt van Sandenburgerlaan in Langbroek (Wijk bij Duurstede, Utrecht) naar Zandweg in Wijk bij Duurstede (Utrecht). Bij dit onderdeel van de LF17b komt u langs: Langbroek, Wijk bij Duurstede, knooppunt 13.</i>	rechtsaf	naar Frankenweg in Wijk bij Duurstede		59.8 km.
30	Ga na 285 meter bij de zijstraat	rechtsaf	naar fietspad		60.1 km.
31	Ga na 45 meter bij de zijstraat <i>In dit routeonderdeel zit een Paaltje.</i>	linksaf	naar Badorfstraat		60.2 km.
32	Ga na 11 meter bij de T-splitsing	linksaf	naar Karolingersweg Zuid		60.2 km.
33	Kom na 44 meter bij het eindpunt van uw route				60.2 km.

Deze route online bekijken

Scan de onderstaande qr-code met uw mobiele telefoon

