

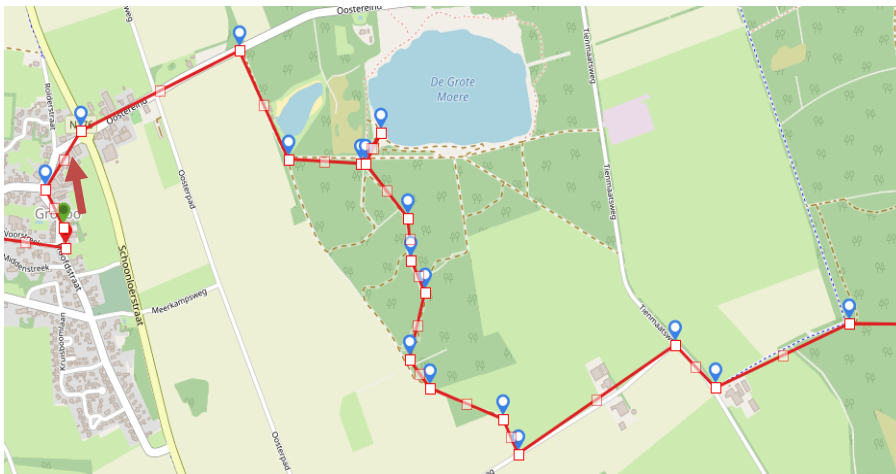
RA = Rechtsaf
LA = Linksaf
RD = Rechtdoor
ri. = Richting

Afstand : 16 KM
Provincie : Drenthe
Plaats : Grolloo
Vertrekpunt : Restaurant Hofsteenge
: Hoofdstraat 11
: 9444 PA Grolloo

Bijzonderheden : heide, bos en ven
: 60% onverhard.

: versie juni 2019

-- Een afwisselende route, omgeving Grolloo met mooie vennen en veel heide. Plus 'Cuby and the Blizzards' museum in Grolloo –

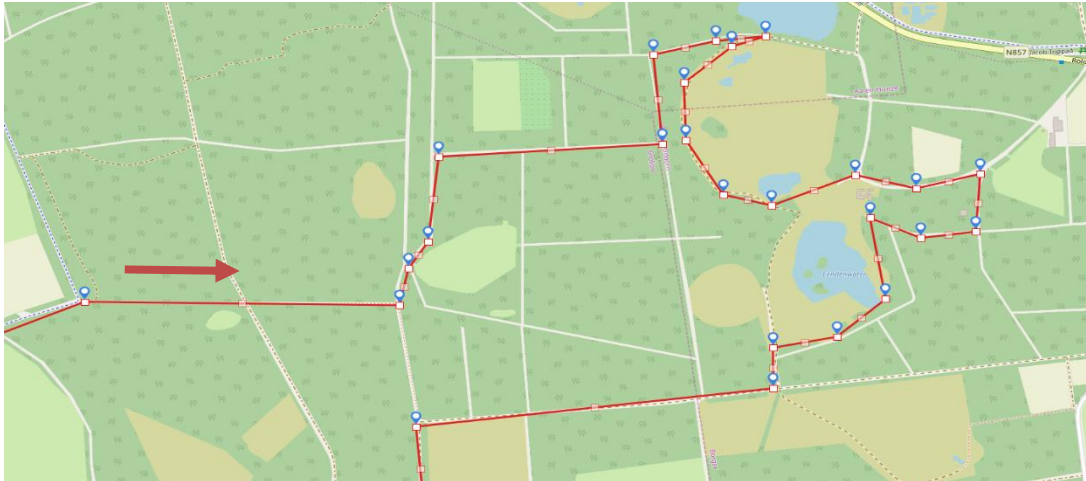


Zie trajectkaart: Als u met de rug naar Restaurant Hofsteenge staat gaat u RA. Steeds rechts aanhouden tot u bij de rotonde bent. Aan de linkerkant van de rotonde de weg oversteken en RD op het fietspad. Deze weg vervolgen en RA weg oversteken ri. Joytime het klim

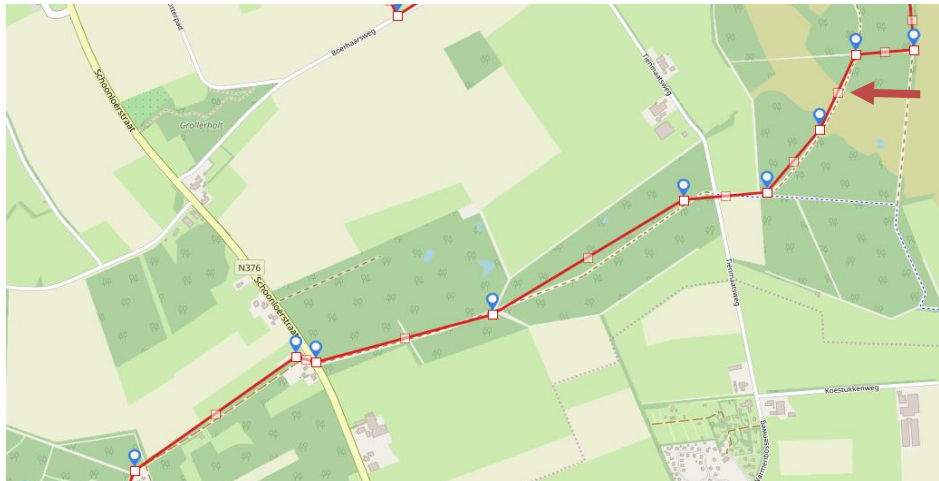
centrum. Voorbij klimcentrum LA. Op de kruising schuin RA (U kunt even kijken bij 'De Grote Moere' ga hiervoor LA en dan weer terug naar de kruising. Het pad langs deze plas is een MTB route en niet fijn om te lopen.)

De volgende paden zijn ook gedeeltelijk MTB routes blijf hierop alert!!!!

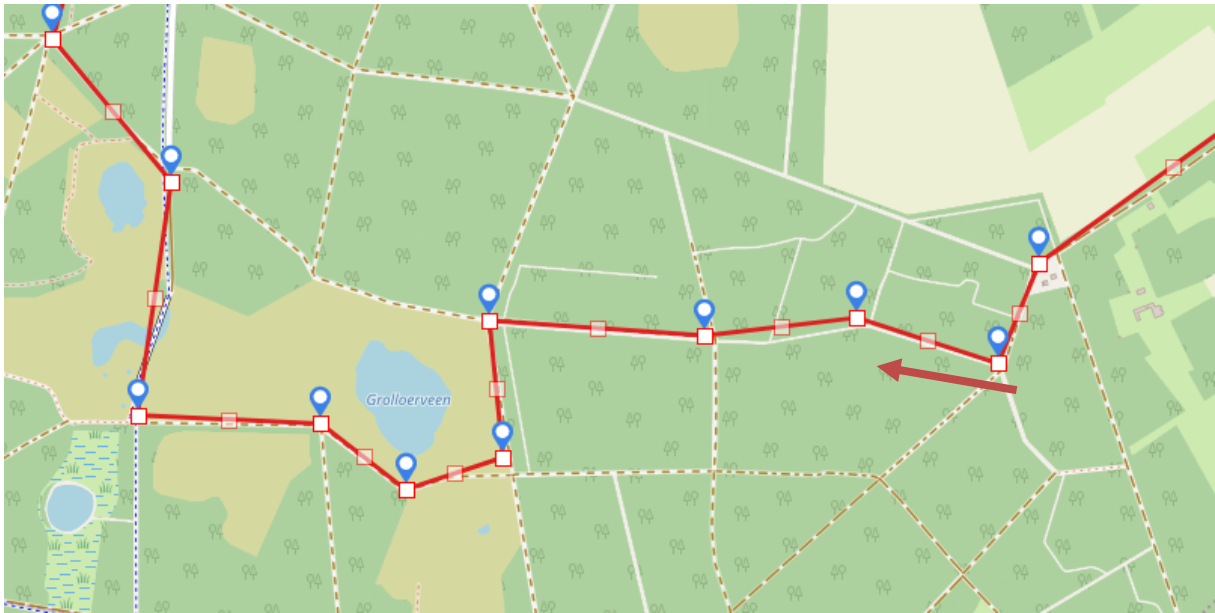
Blijf RA aanhouden tot u weer aan de rand van het bos staat, bij het bankje met uitzicht op Grolloo. Ga hier LA. Dit pad volgen tot u op de verharde weg bent. Ga hier LA. Einde RA en gelijk LA op het fietspad. In de bocht gaat het fietspad met de bocht naar links, hier RD op het zandpad.



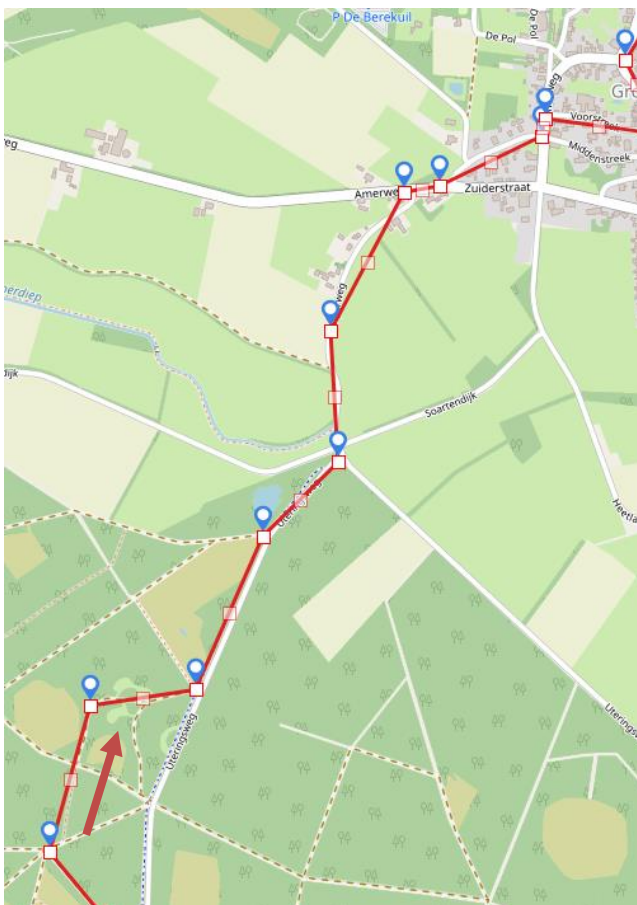
Zie trajectkaart: Kruisung RD en dan einde pad LA. Op de Y RA. Volgende pad RA en dan einde pad LA. Einde RA en dan schuin RA klein paadje (*zie paaltje rood/witte markering*). Paadje gaat langs het heideveld. Op een gegeven moment komt u op een kruising van kleine paadjes, ga hier LA en volg het paadje over de heide, u komt over een kleine vlonder. Einde RA langs het huis. Eerste pad RA en dan weer eerste pad RA. Eind van dit pad even LA en gelijk RA een **klein paadje**. U komt uit bij een bankje dat uitkijkt over het heideveld dat u zojuist bent overgestoken. Ga hier LA het kleine paadje helemaal langs de rand van het heide gebied. U komt weer uit op het **eerdere pad** langs de heide. Op de hoek staat een bankje. Ga hier LA. Einde RA. Op de kruising 2 x RD. Einde pad LA.



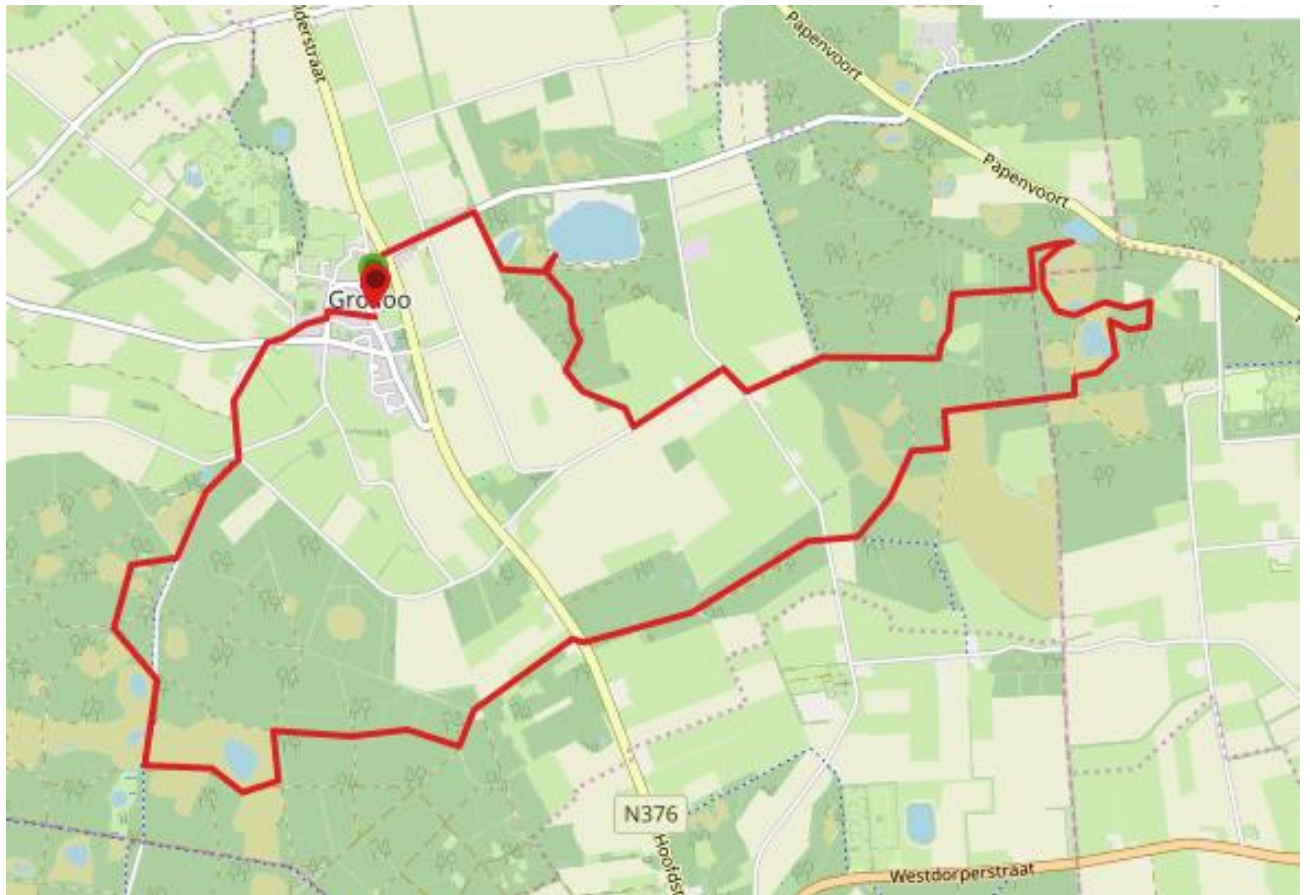
Zie trajectkaart: Eerste pad RA en dan volgende weer LA, u komt over een wildrooster. Einde RA en hierna verharde weg oversteken en RD. Eind van dit pad verharde weg oversteken bij de bushalte en RA op het fietspad. Hierna gelijk LA op het onverharde pad. U komt voorbij een huis en hier LA aanhouden voorbij het huis blijven lopen.



Zie trajectkaart: Hierna eerste pad RA en kruising RD tot u aan de rand van het heidegebied bent. Hier LA en daarna eerste paadje RA. Dit paadje RD volgen tot einde en dan RA over de mooie vlonder. U komt uit bij de P. Ga op de kruising LA (*geel rode paaltjes route en bord met storingsgebied*).



Zie trajectkaart: Op de kruising RA en gelijk LA is een klein paadje (*goed opletten ziet er niet uit als een paadje maar is een leuk struinpad*). Dit pad helemaal volgen en aan het einde LA. U komt dan uit bij het fietspad. Ga hier LA. Voorbij de P aan het einde op de kruising RD oversteken en RD op Elperweg. Einde RA en gelijk weer LA op de Amerweg. Eind LA en weer RA op de Voorstreek. U komt langs het museum van 'Cuby and the Blizzards'. RD ri beginpunt Restaurant Hofsteenge.



Einde van de route

Ik hoop dat u heeft genoten van deze route. Heeft u op- en of aanmerkingen dan zou ik het fijn vinden als u mij daarover mailt.

Het is mijn intentie om de wandelingen zo optimaal mogelijk te beschrijven, maar er kunnen altijd onverwachte problemen of wijzigingen zich voordoen..

Ik stel een reactie op de site www.wandelvanuit.nl erg op prijs.

Like ons op facebook: <https://www.facebook.com/wandelvanuit>

Mailadres: wvu@wandelvanuit.nl