




Zien & Beleven

 Horeca & Logies 

 Transport & Services 

Zoek plaats



1 Cadzand-Bad

Vlissingen

24km



Cadzand-Bad - Vlissingen




Afstand: 24.6 km

Misschien wel het spannendste stukje van de LF Kustroute ligt net voor Cadzand-Bad. Tussen 2016 en 2019 hebben Nederland en België hier 120 hectare nieuwe natuur ontwikkeld bij het Zwin, de oude zeearm tussen Brugge en de Noordzee. Het Zwin Natuur Park beslaat nu 333 hectare, met ...

[Lees verder >](#)

[!\[\]\(3211b5d1d968fc1665909b34f9f16010_img.jpg\) Download GPX Track >](#)

Snelle feitjes


-  Bijzondere natuur
-  Zuidelijkste puntje van de route
-  Fotolocatie: Breskens

Horeca & logies



 Daghoreca


Bistro de Buut

 Schoondijke




 Daghoreca

Crea-Trends

 Retranchement


Bezienswaardigheden



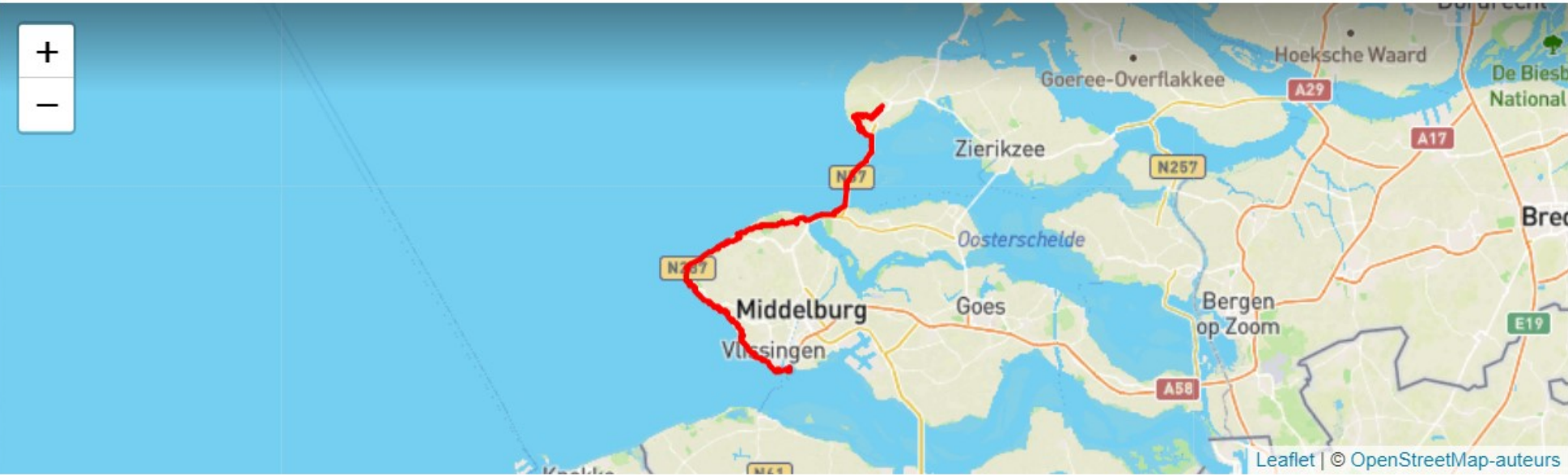
 Hoogtepunt

Vlissingen



 Hoogtepunt

Sluis



🔗 Vlissingen - Burgh Haamstede

Afstand: 55,8 km

Via de Westkapelse zeedijk kom je in Domburg, de oudste badplaats van Walcheren. Ooit was dit een kunstenaarskolonie met onder andere de schilders Jan Toorop en Piet Mondriaan, en de dichter J.C. van Schagen. In het Marie Tak van Poortvlietmuseum kun je werken ...

[Lees verder >](#)

[📍 Download GPX Track >](#)

Snelle feitjes

- ✓ Walcheren
- ✓ 9 kilometer lange Oosterscheldekering
- ✓ Fotolocatie: Vuurtoren Westkapelle

Horeca & logies



🛏️ Daghoreca

Duinoord Hotel

📍 Vrouwenpolder



🛏️ Daghoreca

Pannenkoekrestaurant De Heksenketel

📍 Vrouwenpolder

Bezienswaardigheden



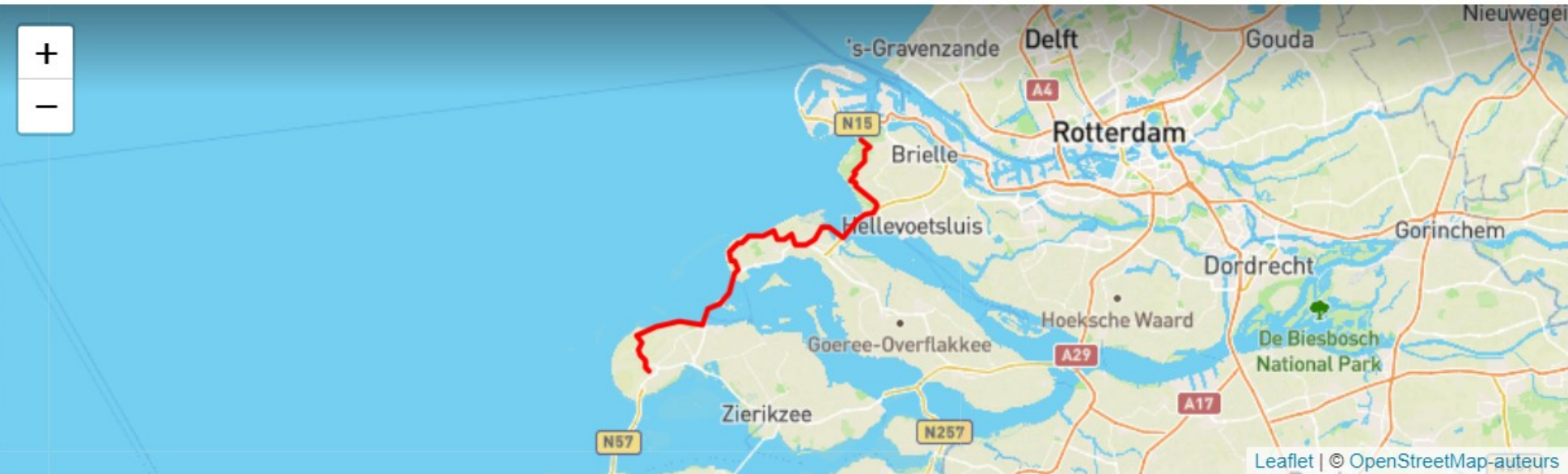
👁️ Hoogtepunt

Oosterscheldekering



👁️ Hoogtepunt

Boswachterij Westerschouwen



Burgh Haamstede - Oostvoorne




Afstand: 55,8 km

Vandaag fiets je door het bos van Westerschouwen. Dit is het grootste bos van Zeeland. Je vindt er een prachtig duinlandschap met zandverstuivingen, valleien en duinweiden. Tot aan de Brouwersdam kom je langs drukbezochte familiestranden, natuurstranden en watersportstranden. Op naar Goeree-Overflakkee, op naar Zuid-Holland! ...

[Lees verder >](#)

[Download GPX Track >](#)

Snelle feitjes

-  Westerschouwen
-  Vele zandstranden
-  Fotolocatie: Vuurtoren Rockanje

Horeca & logies



 Daghoreca
Pizzeria La Piazza
 Renesse



 Daghoreca
Grand Hotel ter Duin
 Burgh-Haamstede

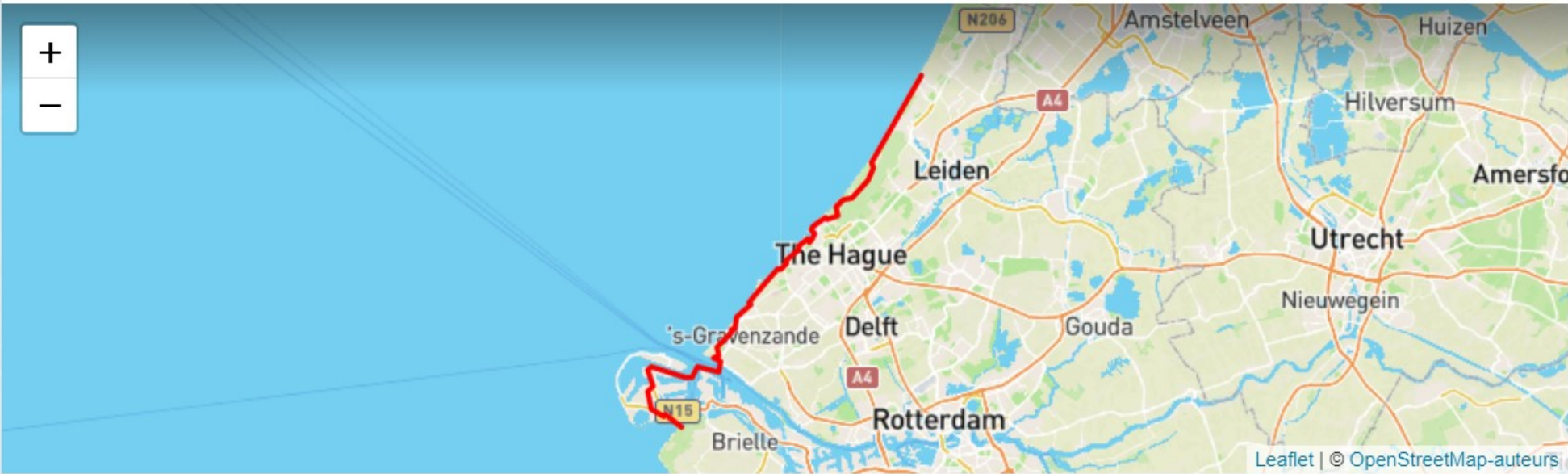
Bezienswaardigheden



 Hoogtepunt
Burgh-Haamstede



 Hoogtepunt
Brielle



Oostvoorne - Noordwijk




Afstand: 78 km

Tussen de zee en het Oostvoornse meer fiets je ineens de Maasvlakte op. Het contrast is enorm. Al die loodsen, containers en elektriciteitsmasten. Toch is het boeiend om door een van de grootste havens van de wereld te fietsen. Ondanks dat Zuid-Holland een ...

[Lees verder >](#)

 [Download GPX Track >](#)

Snelle feitjes

-  Maasvlakte
-  Duinlandschap
-  Fotolocatie: Noordwijk

Horeca & logies



 Daghoreca


De Jongens

 Rockanje




 Logies

B&B 31

 Hoek van Holland


Bezienswaardigheden



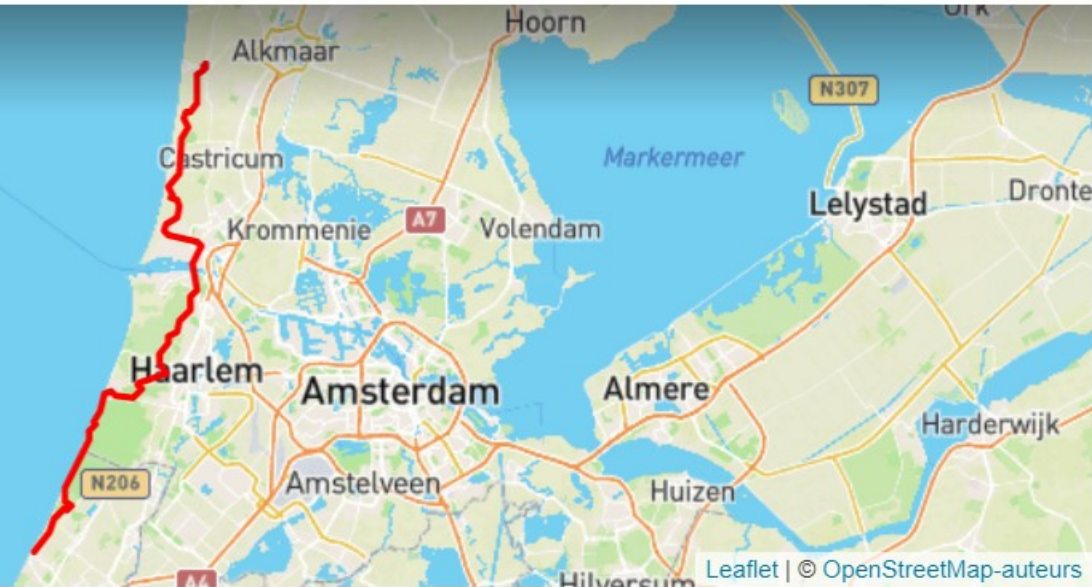
 Hoogtepunt

Westland



 Hoogtepunt

Den Haag



Noordwijk - Egmond

Afstand: 61,5 km




Bloemenliefhebbers kunnen in het voorjaar via een kleine omweg de internationaal vermaarde bloemenvelden bewonderen. Ingeklemd tussen kust en Randstedelijk gebied, fiets je door het gevarieerde landschap van de Amsterdamse Waterleidingduinen. Vervolgens kom je tussen Zandvoort en IJmuiden langs de binnenduinrand van Nationaal Park Zuid-Kennemerland, ...

[Lees verder >](#)



[Download GPX Track >](#)

Snelle feitjes

-  Waterleidingduinen
-  Duinkaart nodig in het Noordhollands Duinreservaat
-  Fotolocatie: Kijkduin

Horeca & logies




 Campings

DroomPark Buitenhuisen

 Velsen-Zuid




 Logies

Hotel Fase Fier eten en drinken

 Castricum


Bezienswaardigheden



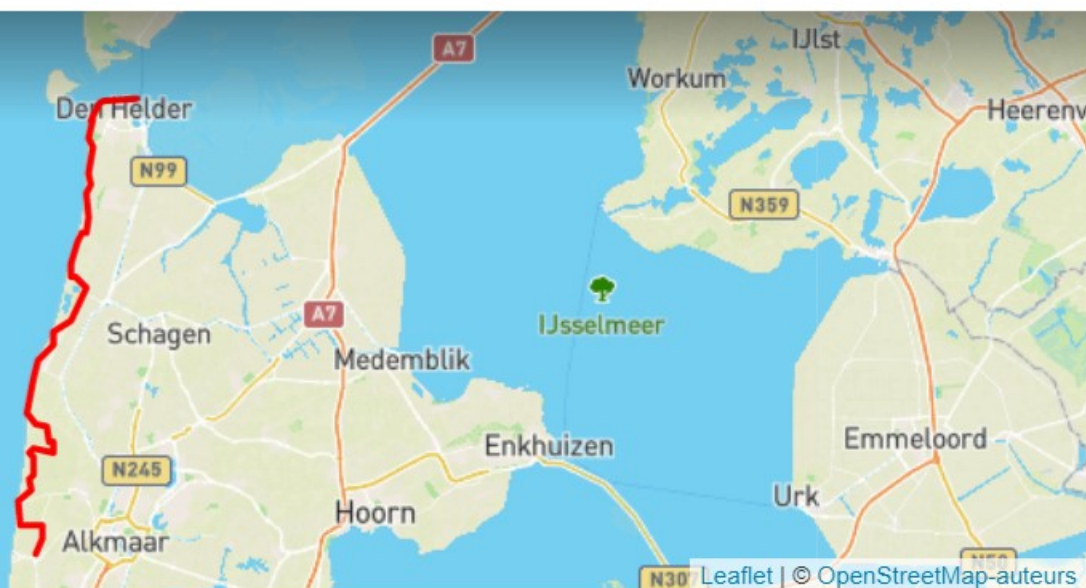
 Hoogtepunt

Schotse hooglanders



 Hoogtepunt

Bergen aan Zee



Egmond - Den Helder




Afstand: 54 km

Hoe noordelijker je komt, des te rustiger het wordt. Je gaat op weg naar het einde van het Hollandse vasteland, waar de Koninklijke Marine haar thuishaven heeft. Onderweg kom je langs de Schoorlse Duinen, hier vind je de hoogste duinen van het land, met ...

[Lees verder >](#)

 [Download GPX Track >](#)

Snelle feitjes


-  Koninklijke Marine
-  Hoogste duinen van NL
-  Fotolocatie: Callantsoog

Horeca & logies



 Logies

Stayokay Egmond

 Egmond-Binnen




 Daghoreca

De Helderse Vallei

 Den Helder


Bezienswaardigheden



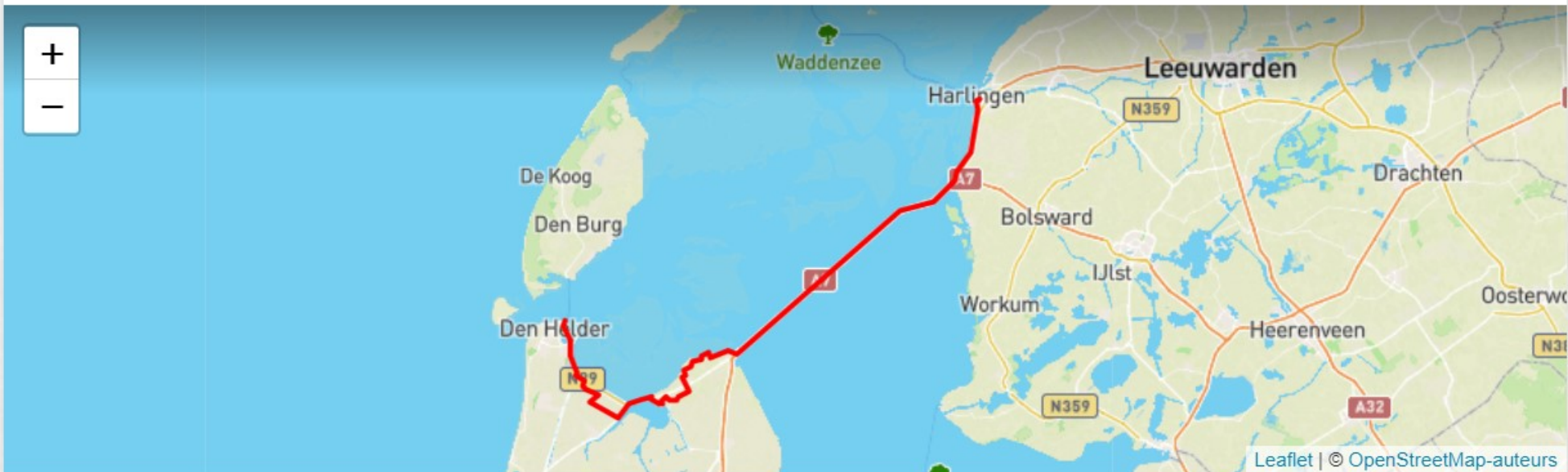
 Hoogtepunt

Schotse hooglanders



 Hoogtepunt

Hondsbossche Zeewering



Den Helder - Harlingen




Afstand: 73,9 km

Den Helder heeft veel te danken aan zijn strategische ligging op deze platte kaap. Sinds begin negentiende eeuw heeft de Koninklijke Marine hier haar thuisbasis. Na het oversteken van het Amstelmeer fiets je door een bijzonder stukje Nederland. Tot 1930 was Wieringen een Waddeneiland, ...

[Lees verder >](#)

 [Download GPX Track >](#)

Snelle feitjes

-  Afsluitdijk
-  Wieringermeer
-  Fotolocatie: Waddencenter, Kornwerderzand

Horeca & logies



 Daghoreca

Havenbrouwerij Het brouwdok

 Harlingen




 Natuurkampeerterrein

Natuurkampeerterrein Het Bos Roept!

 Slootdorp


Bezienswaardigheden



 Hoogtepunt

Afsluitdijk



 Hoogtepunt

Oudesluis



Harlingen - Holwerd

Afstand: 70,3 km

De sfeervolle havenstad Harlingen is de toegangspoort tot de Waddenzee, met boten die je naar Vlieland en ook Terschelling kunnen brengen (of terug na een oversteek te voet). Je kronkelt verder af en aan langs de Friese noordkust. Het is hier voornamelijk erg ...

[Lees verder >](#)

[Download GPX Track >](#)

Snelle feitjes

- Waddeneilanden
- Terpen
- Fotolocatie: Harlingen

Horeca & logies



Logies

Bed and breakfast Oosterpark Harlingen

Harlingen



Campings

Camping De Dobbe

Holwerd

Bezienswaardigheden



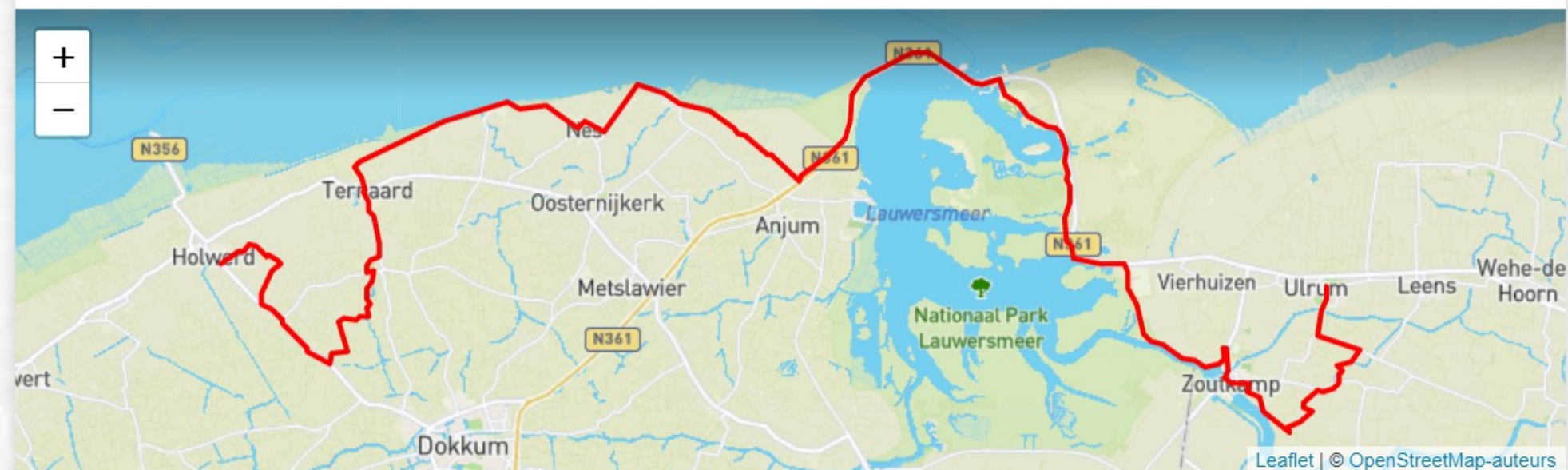
Hoogtepunt

Terp Hegebeintum



Hoogtepunt

Harlingen



Holwerd - Ulrum



Afstand: 55,5 km

Wil je Ameland bezoeken, ga dan bij Holwerd noordwaarts richting de veerdam. Daar vertrekt de boot. Ook als je de oversteek niet wilt maken, is het de moeite waard om toch even naar deze veerdam te fietsen. Deze steekt een stuk de Waddenzee ...

[Lees verder >](#)

 [Download GPX Track >](#)

Snelle feitjes

-  Kweldergebieden
-  Zeearend
-  Fotolocatie: Wierum

Horeca & logies




 Campings


Camping Lauwerszee

 Vierhuizen




 Logies

Logement Nij Bonga

 Holwerd


Bezienswaardigheden



 Hoogtepunt

Moddergat



 Hoogtepunt

Veerdam Holwerd



Ulrum - Delfzijl

Afstand: 66,2 km

Veel akkerbouw, met hier en daar een kerk op een wierde (Groningse terp). Om je heen: scholeksters, kanoeten en tureluurs. Fietsend langs de Waddenzee heb je behoorlijk wat kans om zeehonden te spotten. Rond 1980 was de grijze zeehond zelden te zien in het ...

[Lees verder >](#)


 [Download GPX Track >](#)

Snelle feitjes

-  Wieden
-  Zeehonden
-  Fotolocatie: Delfzijl

Horeca & logies



 Campings

Camping Lauwerszee

 Vierhuizen




 Natuurkampeerterrein

Natuurkampeerterrein Maarlandhoeve

 Uithuizen


Bezienswaardigheden



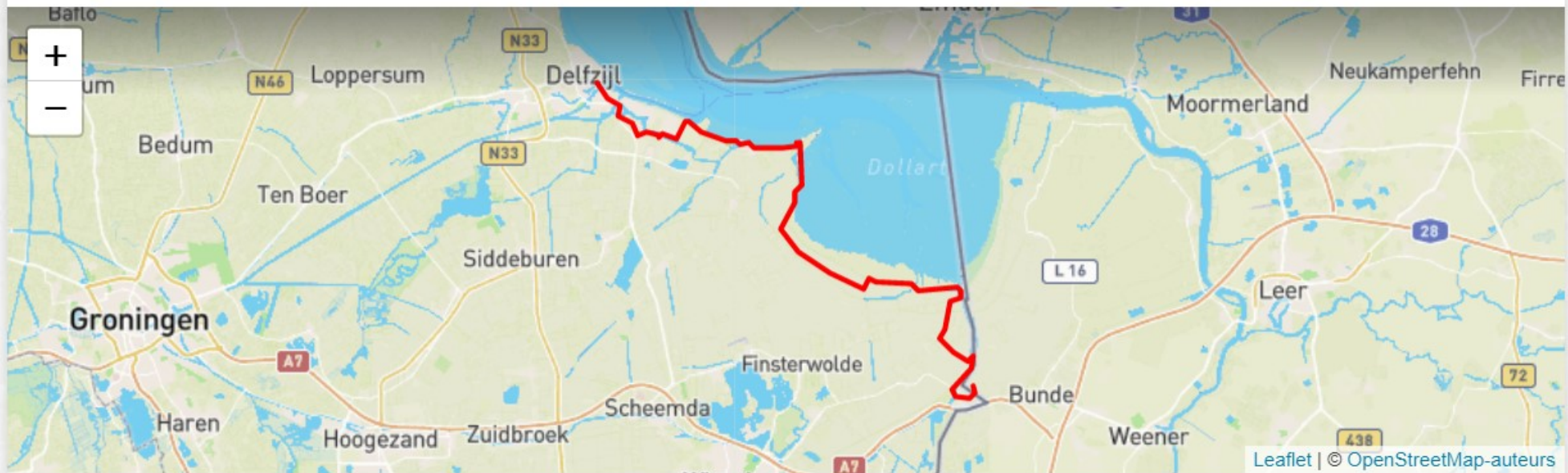
 Hoogtepunt

Menkemaborg



 Hoogtepunt

Pieterburen



Delfzijl - Bad Nieuweschans

Afstand: 39,5 km




Vorbij Delfzijl kom je langs de begraafplaats van Oterdum, een dorp dat is platgegooid en waarvoor niets in de plaats is gekomen. Bij het verlaten van Termunten fiets je de Punt van Reide op, een klein schiereiland dat het begin van de Dollard markeert.

...

[Lees verder >](#)


 [Download GPX Track >](#)

Snelle feitjes

-  Punt van Reide
-  Langeakkerschans
-  Fotolocatie: Termunten

Horeca & logies



 Logies


B&B VAN DEN OUDEN

 DELFZIJL




 Daghoreca

Thermen Bad Nieuweschans

 Bad Nieuweschans


Bezienswaardigheden



 Hoogtepunt

Zeearm de Dollard



 Hoogtepunt

Bad Nieuweschans