

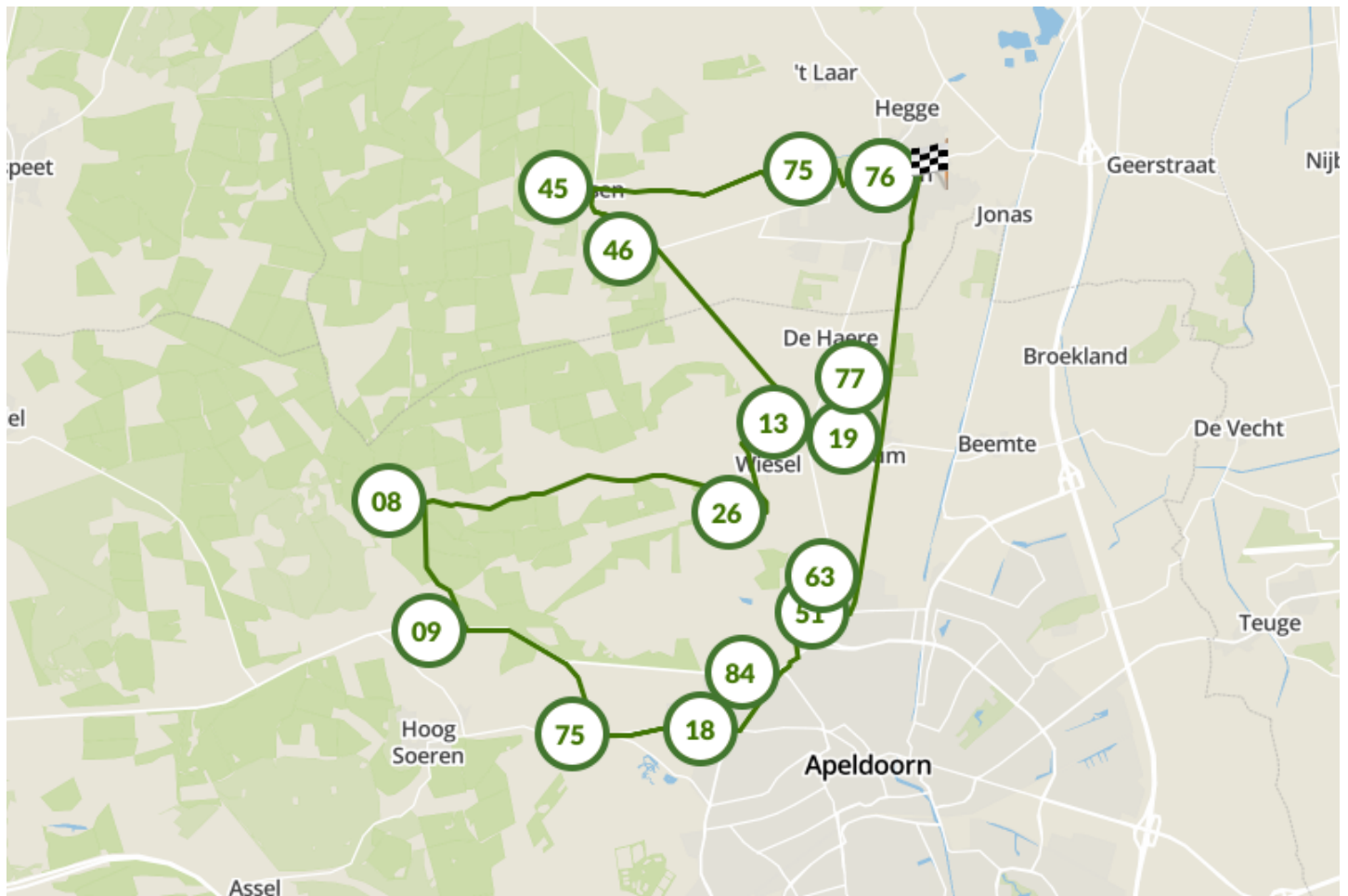


Fietsnetwerk.nl

Koninklijk rondje Kasteel Cannenburch en Paleis Het Loo

Vaassen, Niersen, Apeldoorn, Wenum



Kasteel Cannenburch en de tuinen van Paleis Het Loo zijn de hoogtepunten van deze fietsroute. Ze maken deel uit van de landelijke kastelenlijn die de mooiste kasteel- en buitenplaatsmusea bundelt voor bezoekers. Het fietsrondje start en eindigt op de parkeerplaats van Kasteel Cannenburch. De route laat je kennismaken met het koninklijke Veluwe landschap met veel bos en weidse heidevelden. Een deel voert over het kroondomein, wat eeuwenlang in bezit is van de koninklijke familie van Nederland. Heb je zelf geen fiets of wil je eens een e-bike proberen? Geen probleem, want direct aan de route en vlakbij het startpunt zit een fietswinkel die fietsen en e-bikes verhuurt. Let op: Een groot gedeelte van Kroondomein het Loo, het kerngebied, is geopend van 25 december tot 14 september. Dit geldt ook voor de parkeerplaatsen.






















Routebeschrijving















Afstand





Totale afstand

 Start: Deventerstraat 61, 8171 AC Vaassen		33 KM
Van  naar 	1716.1 M	1.7 KM
Neem Laan van Fasma in noordoostelijke richting	1 M	
 Betreedt rotonde en neem afslag 3e naar Deventerstraat	93 M	

Routebeschrijving	Afstand	Totale afstand
 Verlaat de rotonde en ga verder op Deventerstraat	27 M	
 Ga links naar Stationsstraat	155 M	
 Ga rechts naar Jan Mulderstraat	204 M	
 Ga rechts naar Molenstraat	191 M	
 Ga links naar Deventerstraat	109 M	
 Ga rechtdoor naar Julianalaan	713 M	
 Ga rechts naar Koninginneweg	224 M	
Je bent nu bij knooppunt 75	0 M	
Van  naar 	3678.7 M	3.7 KM
Vertrek in westelijke richting	975 M	
 Ga rechts naar Gortelseweg	278 M	
 Ga links naar Niersenseweg	2.4 KM	
Je bent nu bij knooppunt 45	1 M	
Van  naar 	1517.3 M	1.5 KM
Neem Elburgerweg in zuidelijke richting	1.5 KM	
Je bent nu bij knooppunt 46	0 M	
Van  naar 	3247.7 M	3.2 KM

Routebeschrijving	Afstand	Totale afstand
Neem Elburgerweg in zuidoostelijke richting	3.2 KM	
Je bent nu bij knooppunt 13	0 M	
Van 13 naar 26	2190.3 M	2.2 KM
Neem Kopermolenweg in zuidwestelijke richting	767 M	
 Ga links naar Wieselse Enkweg	1.4 KM	
Je bent nu bij knooppunt 26	0 M	
Van 26 naar 08	4999.4 M	5 KM
Neem Wieselseweg in noordwestelijke richting	5 KM	
Je bent nu bij knooppunt 08	0 M	
Van 08 naar 09	2073.4 M	2.1 KM
Vertrek in westelijke richting	39 M	
 Links aanhouden naar Elspetergrindweg	1.8 KM	
 Ga rechtdoor naar De Hoge Duvel	176 M	
 Ga rechts naar Amersfoortseweg	30 M	
Je bent nu bij knooppunt 09	1 M	
Van 09 naar 75	2780.6 M	2.8 KM
Neem Amersfoortseweg in oostelijke richting	1.5 KM	

Routebeschrijving	Afstand	Totale afstand
 Ga rechtdoor naar J.C. Wilslaan	1.2 KM	
 Ga linksaf naar Soerenseweg	31 M	
 Ga rechtsaf naar J.C. Wilslaan	46 M	
Je bent nu bij knooppunt 75	1 M	
Van  naar 	1814.2 M	1.8 KM
Neem J.C. Wilslaan in zuidoostelijke richting	11 M	
 Ga linksaf naar Soerenseweg	1.8 KM	
 Ga rechtsaf naar Jachtlaan	1 M	
Je bent nu bij knooppunt 18	0 M	
Van  naar 	1014.6 M	1 KM
Neem Jachtlaan in noordelijke richting	1 M	
 Ga rechtsaf naar Soerenseweg	30 M	
 Ga linksaf naar Jachtlaan	984 M	
Je bent nu bij knooppunt 84	0 M	
Van  naar 	1668.8 M	1.7 KM
Vertrek in noordoostelijke richting	49 M	
 Ga rechtdoor naar Zwolseweg	301 M	

Routebeschrijving	Afstand	Totale afstand
 Ga links naar Loseweg	512 M	
 Rechts aanhouden naar Koningstraat	643 M	
 Ga rechtdoor naar Anklaarseweg	164 M	
Je bent nu bij knooppunt 51	0 M	
Van 51 naar 63	542.4 M	0.5 KM
Vertrek in noordelijke richting	542 M	
Je bent nu bij knooppunt 63	0 M	
Van 63 naar 19	1958.8 M	2 KM
Vertrek in noordelijke richting	2 KM	
Je bent nu bij knooppunt 19	0 M	
Van 19 naar 77	863.4 M	0.9 KM
Vertrek in noordelijke richting	863 M	
Je bent nu bij knooppunt 77	0 M	
Van 77 naar 76	2885.4 M	2.9 KM
Vertrek in noordelijke richting	1.9 KM	
 Ga rechtdoor naar Laan van Fasna	1 KM	
Je bent nu bij knooppunt 76	0 M	

Aangeboden door



Download onze gratis Fietsroute App!

